

Вестник

Татищевского муниципального района

стр. **4** Фестиваль "Мы вместе!"

стр. **5** Самый добрый доктор

стр. **6** Осторожно! Мошенники!

Наши жизни в ваших руках



В преддверии Дня медицинского работника в большом зале администрации Татищевского района чествовали тех, кто посвятил свою жизнь заботе о здоровье людей.

Врачи, медсестры, фельдшеры, санитары и все причастные к сфере здравоохранения Татищевского района принимали поздравления с

профессиональным праздником. В этот знаменательный день все мы выражаем особую благодарность людям в белых халатах. Их работа требует высокого профессионализма, недюжинного мужества, стойкости и самоотверженности. Их ежеминутный тяжелый труд спасает жизни, а внимание и участие в судьбе каждого пациента вселяет надежду и веру в добро. Медицинские работники подчас ведут настоящую "борьбу" за здоровье людей, нуждающихся в помощи. В "Татищевской районной больнице" работает 304 сотрудника, включая 54 врача и 147 средних и младших медицинских работников. Кроме того, 21

студент учится по целевым направлениям в Саратовском государственном медицинском университете, а 3 студента обучаются в Саратовском областном медицинском колледже - это действительно хорошее дополнение к нашим медицинским кадрам! Глава района П.В. Сурков, заместитель министра здравоохранения Саратовской области Д.А. Грайфер и председатель Саратовской областной Думы Р.В. Грибов поздравили медицинских работников и ветеранов здравоохранения района с профессиональным праздником. Лучших сотрудников отметили заслуженными наградами, а артисты Центрального дома культуры исполнили музыкальные поздравительные номера.

Лечить людей - миссия, дарованная свыше лишь тем, в ком сочетаются гуманность и сострадание, терпение и доброта, любовь к ближнему и готовность прийти на зов ближнего в любую минуту. Наши дорогие медицинские работники, пусть ваша жизнь, ежедневно наполненная заботами о здоровье других, будет такой же яркой и полноценной. Желаем вам крепкого здоровья, душевных сил, семейного благополучия и уюта. Пусть ваш путь освещают улыбки благодарных пациентов, а каждый новый день приносит радость от осознания важности вашего труда. Спасибо вам за ваш неоценимый вклад в сохранение здоровья россиян!



*Уважаемые работники здравоохранения и ветераны отрасли!
Поздравляю вас с профессиональным праздником — Днём медицинского работника!*

Ваша профессия — одна из самых благородных. Вы помогаете сохранить самое главное для человека — его здоровье. Оказываете помощь в рождении детей, продлении активного долголетия старшего поколения. Ваш труд важен для каждого жителя области.

В этом году особо хочется отметить семейные династии врачей, которых в Саратовской области свыше 60. Традиции и ценности, передаваемые вами из поколения в поколение, любовь и уважение к профессии, заложенные с детства, — те нравственные идеалы, которые вызывают особую гордость. Пусть общий стаж каждой династии лишь приумножается!

Спасибо за ваш самоотверженный труд, милосердие, равнодушие, стойкость и профессионализм! Желаю всем медицинским работникам крепкого здоровья, благополучия, новых успехов и достижений.

*Губернатор Саратовской области
Р.В. Бусаргин*

*Уважаемые медицинские работники!
Примите сердечные поздравления с вашим профессиональным праздником!*

Профессия медицинского работника - одна из самых важных, почётных и уважаемых в обществе. Каждый день вы берете на себя ответственность за чью-то жизнь и здоровье, приходите на помощь в самые трудные минуты, совершаете порой невозможное, стараясь облегчить боль. А для этого нужны не только глубокие знания и высочайшее мастерство, но и особые нравственные качества: душевная щедрость, милосердие, доброта и чуткость.

Слова особой благодарности выражаю ветеранам здравоохранения! Ваш многолетний профессиональный опыт — это образец для молодых специалистов.

От имени всех жителей Татищевского района благодарю вас — медицинских работников нашего здравоохранения — за заботу о здоровье населения, желаю вам, вашим родным и близким благополучия, душевного покоя, мира, добра и уверенности в завтрашнем дне!

*Глава Татищевского муниципального района
П.В. Сурков*

ПН 17.06	ДЕНЬ +33	НОЧЬ +22	ВТ 18.06	ДЕНЬ +32	НОЧЬ +22	СР 19.06	ДЕНЬ +28	НОЧЬ +19	ЧТ 20.06	ДЕНЬ +33	НОЧЬ +20	ПТ 21.06	ДЕНЬ +29	НОЧЬ +18	СБ 22.06	ДЕНЬ +30	НОЧЬ +17	ВС 23.06	ДЕНЬ +31	НОЧЬ +19
-------------	-------------	-------------	-------------	-------------	-------------	-------------	-------------	-------------	-------------	-------------	-------------	-------------	-------------	-------------	-------------	-------------	-------------	-------------	-------------	-------------

Вячеслав Володин обозначил срок открытия военно-артиллерийского училища

В Саратове с 1 сентября открывают высшее военно-артиллерийское училище, об этом сообщил председатель Государственной думы Вячеслав Володин.

Напомним, о воссоздании учреждения спикер федерального парламента рассказал на встрече с горожанами в марте этого года.

– Хотели распродать все в свое время. Жители написали, вмешались, остановили. А сейчас есть где восстанавливать. Первый прием в военное училище состоится, все президент подписал, поэтому вас тоже поздравляю, – сказал Володин.

Он также заявил, что к началу нового учебного года в Вавиловском университете откроется военная кафедра.

– Сейчас внутри университета создан институт инженерии и робототехники, все есть для того, чтобы была военная кафедра, – добавил спикер Госдумы.



Роман Бусаргин: Самое важное – это создание новых рабочих мест

Губернатор Роман Бусаргин озвучил итоги Петербургского международного экономического форума 2024 года для Саратовской области.

По словам главы региона, в ходе ПМЭФ было заключено 21 инвестиционное соглашение. Общая сумма по ним составила 82,2 млрд рублей – это один из лучших результатов в Приволжском федеральном округе. В рамках инвестиционных проектов планируется создать 2893 рабочих места.

– Объем инвестиций в этом году больше, чем в прошлом, более чем на 30 млрд рублей. Это хороший показатель, который говорит о том, что инвестиционная привлекательность Саратовской области растет с каждым годом. Предстоит большая работа, в том числе со стороны правительства области, чтобы все проекты были реализованы в



намеченные сроки. Для нас самое важное – это создание новых рабочих мест и реальные вложения в экономику. Именно эти ключевые моменты были основой при работе на форуме, – подчеркнул Роман Бусаргин.

Соглашения о намерениях по реализации инвестиционных про-

ектов подписаны с ООО УК «Саратов-Птица» по строительству комбикормового завода.

С Группой компаний «Русагро» достигнуты соглашения на сумму более 30 млрд рублей. Есть договоренность с X5 Group об открытии логистического комплекса «Чижик» в 2024 году.

СТУДЕНТЫ-ЦЕЛЕВИКИ НАЧНУТ ПОЛУЧАТЬ ДОПОЛНИТЕЛЬНУЮ СТИПЕНДИЮ

Выплаты коснутся тех, кто учится очно в высших и профессиональных образовательных организациях по направлению «Педагогическое образование» по шести профилям: филологическое образование, информатика, физика, иностранный язык, математика, химия, а также по программе среднего профессионального образования по специальности «Преподавание в начальных классах». В высших учебных заведениях размер дополнительной стипендии составит по 10000 рублей

в месяц, в колледжах и техникумах – по 7000. Претендовать смогут и те, кто только поступил, и те, кто уже учится. Главное – успешно сдавать сессию. – Ранее говорил о том, что постоянно работаем над мерами поддержки молодых специалистов. И дополнительная стипендия – это одно из решений. Получать деньги будут те, кто заключил договор о целевом обучении с государственными и муниципальными образовательными организациями области, – отметил Роман Бусаргин.

САРАТОВСКИЙ ВУЗ ВЫДЕЛИЛ БОЛЕЕ 900 БЮДЖЕТНЫХ МЕСТ ДЛЯ БУДУЩИХ МЕДИКОВ

В министерстве здравоохранения Саратовской области обсудили новые правила приема на целевое обучение. Как сообщил ректор Саратовского государственного медицинского университета имени Разумовского Андрей Еремин, в этом году вуз выделил 908 бюджетных мест по общему конкурсу, из которых 610 ушло на абитуриентов целевого обучения.

Для жителей Саратовской области выделено 290 мест для специалитета и 200 мест для

ординатуры. Заключив целевой договор по этому направлению, студенты смогут работать в нашем регионе. Профильный министр Олег Костин отметил, что абитуриенты по целевому направлению будут в приоритете для дальнейшего обучения в ординатуре. – Все целевые места, которые выделяются для абитуриентов, стали максимально доступными, поскольку в этом году мы изменили правила приема на целевое обучение, – заявил ректор СГМУ.

Большинством голосов депутаты одобрили изменения в федеральное налоговое законодательство

В ходе внеочередного заседания Саратовской областной думы депутаты поддержали предложенные правительством РФ коррективы в Бюджетный и Налоговый кодексы. Все три законопроекта направлены на реализацию послания президента России Владимира Путина.

Первым проектом предлагается реструктуризировать госдолг субъекта РФ, а также направлять средства, сэкономленные при реализации национальных проектов, на региональные программы социальной направленности.

В основу второго законопроекта заложен принцип справедливости. Так, в части налога на доходы физических лиц предусматривается введение дифференцированных ставок по НДФЛ в зависимости от размера и вида дохода. Прогрессивная шкала налогообложения вместо нынешних двух будет включать в себя пять градаций годового дохода и пять ставок. Таким образом, для доходов от 2,4 до 5 млн рублей – 15%, для доходов от 5 до 20 млн рублей – 18%, для доходов от 20 до 50 млн рублей – 20% и для доходов свыше 50 млн рублей – 22%. При доходе ниже 2,4 млн рублей в год налоговая ставка останется на прежнем уровне.

Депутаты акцентировали внимание, что НДФЛ для доходов участников СВО, получаемых в связи с участием в ней, не изменится.

«Главная цель предлагаемых изменений – выстраивание сбалансированной налоговой системы и справедливое распределение налогов.

Важно, что целый ряд анонсированных поправок направлен на то, чтобы еще большее количество семей с детьми получали поддержку. Так, будет установлена семейная налоговая выплата, увеличится размер стандартных налоговых вычетов на детей.

Изменения в налоговой системе своевременны и отвечают запросам граждан. Поэтому на заседании регпарламента мы, депутаты облдумы, выразили свою поддержку данных документов. Это решение будет направлено в Государственную думу», – подчеркнул спикер облдумы Михаил Исаев.

ДВА БРАТА УШЛИ НА СВО ДОБРОВОЛЬЦАМИ

Участник специальной военной операции Сергей Фролков ушел «за ленточку» добровольцем. «Считаю, что каждый мужчина должен уметь защитить свою Родину, должен принять в этом участие. Ведь мы защищаем свои семьи, своих близких и родных – детей, матерей», – рассказал боец.



Недавно старший брат Сергея подписал контракт и присоединился к выполнению боевых задач в зоне СВО.

Напомним, что военнослужащие по контракту – участники специальной военной операции получают не менее 450 тысяч рублей за первый месяц службы при заключении контракта на срок от года и более. Для военнослужащих предусмотрены ежемесячные денежные доплаты, единовременные выплаты, различные льготы и многочисленные меры социальной поддержки.

Подробнее узнать о военной службе по контракту можно на горячей линии по номеру 117, в пунктах отбора по месту жительства, а также на портале «Госуслуги» или сайте службпоконтракту.рф.

По всем вопросам также можно обращаться по телефону 8 (845-2) 38-19-20. Адрес пункта отбора: Саратов, ул. Буровая, 36.

ЗАДАЙ СВОЙ ВОПРОС ГУБЕРНАТОРУ

Личные страницы Романа Бусаргина в социальных сетях



vk.com/rbusargin



t.me/busargin_r



ok.ru/roman.busargin



**СОВЕТ ДЕПУТАТОВ
ТАТИЩЕВСКОГО МУНИЦИПАЛЬНОГО ОБРАЗОВАНИЯ
ТАТИЩЕВСКОГО РАЙОНА САРАТОВСКОЙ ОБЛАСТИ**

РЕШЕНИЕ

29.05.2024

р.п. Татищево

№ 8/41-5

О внесении изменений в решение Совета депутатов Татищевского муниципального образования Татищевского района Саратовской области от 13.12.2023 № 3/23-5 «О местном бюджете Татищевского муниципального образования Татищевского муниципального района Саратовской области на 2024 год и на плановый период 2025 и 2026 годов»

В соответствии с Бюджетным кодексом Российской Федерации, Федеральным законом от 06.10.2003 № 131-ФЗ «Об общих принципах организации местного самоуправления в Российской Федерации», на основании Устава Татищевского муниципального образования Татищевского района Саратовской области, руководствуясь решением Совета депутатов Татищевского муниципального образования Татищевского района Саратовской области от 18.12.2019 № 16/62-4 «Об утверждении Положения о бюджетном процессе в Татищевском муниципальном образовании Татищевского муниципального района Саратовской области» (с изменениями от 29.04.2020 № 21/77-4, от 24.11.2020 № 30/100-4, от 24.11.2021 № 44/153-4, от 16.12.2021 № 46/162-4), Совет депутатов р е ш и л:

1. Внести в решение Совета депутатов Татищевского муниципального образования Татищевского района Саратовской области от 13.12.2023 № 3/23-5 «О местном бюджете Татищевского муниципального образования Татищевского муниципального района Саратовской области на 2024 год и на плановый период 2025 и 2026 годов» (с изменениями от 02.04.2024 № 6/31-5, от 24.04.2024 № 7/36-5) следующие изменения:

1) в подпункте 1 пункта 1 цифры «107229,4» заменить цифрами «112029,4»;
2) в подпункте 2 пункта 1 цифры «107229,4» заменить цифрами «112029,4»;
3) пункт 13 изложить в новой редакции: «13. Утвердить размер резервного фонда Татищевского муниципального образования Татищевского муниципального района Саратовской области на 2024 год в сумме 3100,0 тыс. рублей, на 2025 год в сумме 100,0 тыс. рублей и на 2026 год в сумме 100,0 тыс. рублей».

4) Приложение № 1 изложить в новой редакции «Безвозмездные поступления в местный бюджет Татищевского муниципального образования Татищевского муниципального района Саратовской области на 2024 год и на плановый период 2025 и 2026 годов

(тыс. рублей)

Код бюджетной Классификации Российской Федерации	Наименование	2024 год	2025 год	2026 год
1	2	3	4	5
2 02 00000 00 0000 000	Безвозмездные поступления от других бюджетов бюджетной системы Российской Федерации	62733,9	1865,6	599,8
2 02 10000 00 0000 150	Дотации бюджетам бюджетной системы Российской Федерации	433,9	567,3	599,8
2 02 16001 10 0001 150	Дотации бюджетам сельских поселений на выравнивание бюджетной обеспеченности из бюджетов муниципальных районов за счет средств областного бюджета	433,9	567,3	599,8
2 02 20000 00 0000 150	Субсидии бюджетам бюджетной системы Российской Федерации (межбюджетные субсидии)	10000,0	-	-
2 02 25555 13 0000 150	Субсидии бюджетам городских поселений на поддержку муниципальных программ формирования современной городской среды	8500,0	-	-
2 02 29999 13 0073 150	Субсидии бюджетам городских поселений области на реализацию проектов развития муниципальных образований области, основанных на местных инициативах	1500,0	-	-
2 02 40000 00 0000 150	Иные межбюджетные трансферты	52300,0	1298,3	-
2 02 49999 13 0002 150	Межбюджетные трансферты, передаваемые бюджетам городских поселений на поддержку мер по обеспечению сбалансированности бюджетов	12400,0	1298,3	-
2 02 49999 13 0032 150	Межбюджетные трансферты, передаваемые бюджетам городских поселений области на реализацию мероприятий по благоустройству территорий	39900,0	-	-
ВСЕГО		62733,9	1865,6	599,8»

5) Приложение № 2 изложить в новой редакции: «Ведомственная структура расходов местного бюджета Татищевского муниципального образования Татищевского муниципального района Саратовской области на 2024 год и на плановый период 2025 и 2026

(тыс. рублей)

Наименование	Код	Раз-дел	Под-раз-дел	Целевая статья	Вид расхо-дов	2024 год	2025 год	2026 год
1	2	3	4	5	6	7	8	9
Администрация Татищевского муниципального района Саратовской области	063					112029,4	42240,3	44462,1
Общегосударственные вопросы	063	01				3166,1	166,1	166,1
Резервные фонды	063	01	11			3100,0	100,0	100,0
Расходы по исполнению отдельных обязательств	063	01	11	7500000000		3100,0	100,0	100,0
Средства резервных фондов	063	01	11	7530000000		3100,0	100,0	100,0
Средства резервных фондов местных администраций	063	01	11	7530010130		3100,0	100,0	100,0
Иные бюджетные ассигнования	063	01	11	7530010130	800	3100,0	100,0	100,0
Другие общегосударственные вопросы	063	01	13			66,1	66,1	66,1
Мероприятия в сфере приватизации и продажи муниципального имущества	063	01	13	7200000000		50,0	50,0	50,0
Оценка недвижимости, признание прав и регулирование отношений по муниципальной собственности	063	01	13	7200010450		50,0	50,0	50,0
Закупка товаров, работ и услуг для государственных (муниципальных) нужд	063	01	13	7200010450	200	50,0	50,0	50,0
Расходы по исполнению отдельных обязательств	063	01	13	7500000000		16,1	16,1	16,1
Расходы на уплату членских взносов	063	01	13	7540000000		16,1	16,1	16,1
Уплата членских взносов в Ассоциацию «Совет муниципальных образований Саратовской области»	063	01	13	7540010140		16,1	16,1	16,1
Иные бюджетные ассигнования	063	01	13	7540010140	800	16,1	16,1	16,1
Национальная экономика	063	04				5301,7	5211,0	6831,6
Дорожное хозяйство (дорожные фонды)	063	04	09			5181,7	5161,0	6781,6
Мероприятия в области дорожного хозяйства	063	04	09	7800000000		5181,7	5161,0	6781,6
Средства дорожных фондов	063	04	09	7810000000		5181,7	5161,0	6781,6
Деятельность по содержанию автомобильных дорог местного значения	063	04	09	7810010370		5181,7	5161,0	6781,6
Закупка товаров, работ и услуг для государственных (муниципальных) нужд	063	04	09	7810010370	200	5181,7	5161,0	6781,6
Другие вопросы в области национальной экономики	063	04	12			120,0	50,0	50,0
Муниципальная программа «Территориальное планирование Татищевского муниципального образования Татищевского муниципального района Саратовской области»	063	04	12	5100000000		70,0	-	-
Внесение изменений в Местные нормативы градостроительного проектирования Татищевского муниципального образования Татищевского муниципального района Саратовской области	063	04	12	5100200000		70,0	-	-
Реализация основного мероприятия	063	04	12	51002M0000		70,0	-	-
Закупка товаров, работ и услуг для государственных (муниципальных) нужд	063	04	12	51002M0000	200	70,0	-	-
Мероприятия в сфере приватизации и продажи муниципального имущества	063	04	12	7200000000		50,0	50,0	50,0
Мероприятия по землеустройству и землепользованию	063	04	12	7200010250		50,0	50,0	50,0
Закупка товаров, работ и услуг для государственных (муниципальных) нужд	063	04	12	7200010250	200	50,0	50,0	50,0
Жилищно-коммунальное хозяйство	063	05				103114,1	36383,2	36984,4
Жилищное хозяйство	063	05	01			1000,0	975,0	950,0
Расходы на реализацию мероприятий в области жилищно-коммунального хозяйства	063	05	01	7600000000		1000,0	975,0	950,0
Поддержка жилищного хозяйства	063	05	01	7610000000		1000,0	975,0	950,0
Расходы на ремонт муниципального жилого фонда	063	05	01	7610010320		750,0	725,0	700,0
Закупка товаров, работ и услуг для государственных (муниципальных) нужд	063	05	01	7610010320	200	750,0	725,0	700,0
Взносы на капитальный ремонт муниципального жилого фонда	063	05	01	7610010540		250,0	250,0	250,0
Закупка товаров, работ и услуг для государственных (муниципальных) нужд	063	05	01	7610010540	200	250,0	250,0	250,0
Коммунальное хозяйство	063	05	02			6875,0	-	-
Муниципальная программа «Реконструкция центральной системы водоотведения и канализационной насосной станции Татищевского муниципального образования Татищевского муниципального района Саратовской области»	063	05	02	4Ш00000000		6875,0	-	-
Водоотведение	063	05	02	4Ш00100000		1875,0	-	-
Реализация инициативных проектов за счет субсидий из областного бюджета («Ремонт приемного резервуара канализационной сети р.п. Татищево (3 этап)»)	063	05	02	4Ш00172101		1500,0	-	-
Закупка товаров, работ и услуг для государственных (муниципальных) нужд	063	05	02	4Ш00172101	200	1500,0	-	-

Реализация инициативных проектов за счет средств местного бюджета, за исключением инициативных платежей («Ремонт приемного резервуара канализационной сети р.п. Татищево (3 этап)»)	063	05	02	4Ш001S2171		187,5	-	-
Закупка товаров, работ и услуг для государственных (муниципальных) нужд	063	05	02	4Ш001S2171	200	187,5	-	-
Реализация инициативных проектов за счет средств местного бюджета в части инициативных платежей граждан («Ремонт приемного резервуара центральной канализационной сети р.п. Татищево (3 этап)»)	063	05	02	4Ш001S2181		93,8	-	-
Закупка товаров, работ и услуг для государственных (муниципальных) нужд	063	05	02	4Ш001S2181	200	93,8	-	-
Реализация инициативных проектов за счет средств местного бюджета в части инициативных платежей индивидуальных предпринимателей и юридических лиц («Ремонт приемного резервуара канализационной сети р.п. Татищево (3 этап)»)	063	05	02	4Ш001S2191		93,7	-	-
Закупка товаров, работ и услуг для государственных (муниципальных) нужд	063	05	02	4Ш001S2191	200	93,7	-	-
Организация системы водоотведения и ливневой канализации в р.п. Татищево	063	05	02	4Ш00300000		5000,0	-	-
Реализация основного мероприятия	063	05	02	4Ш003M0000		5000,0	-	-
Закупка товаров, работ и услуг для государственных (муниципальных) нужд	063	05	02	4Ш003M0000	200	5000,0	-	-
Благоустройство	063	05	03			53827,0	3520,7	4084,6
Муниципальная программа «Формирование комфортной городской среды на территории Татищевского муниципального образования Татищевского района Саратовской области»	063	05	03	4Ж00000000		49600,0	-	-
Разработка, утверждение дизайн-проекта и экспертиза сметной документации	063	05	03	4Ж00300000		100,0	-	-
Реализация основного мероприятия	063	05	03	4Ж003M0000		100,0	-	-
Закупка товаров, работ и услуг для государственных (муниципальных) нужд	063	05	03	4Ж003M0000	200	100,0	-	-
Благоустройство придомовых территорий р.п. Татищево Татищевского муниципального района Саратовской области	063	05	03	4Ж00600000		41000,0	-	-
Реализация мероприятий по благоустройству территорий (1 этап)	063	05	03	4Ж00678121		39900,0	-	-
Закупка товаров, работ и услуг для государственных (муниципальных) нужд	063	05	03	4Ж00678121	200	39900,0	-	-
Реализация основного мероприятия	063	05	03	4Ж006M0000		1100,0	-	-
Закупка товаров, работ и услуг для государственных (муниципальных) нужд	063	05	03	4Ж006M0000	200	1100,0	-	-
Реализация регионального проекта (программы) в целях выполнения задач федерального проекта «Формирование комфортной городской среды»	063	05	03	4Ж0F200000		8500,0	-	-
Реализация программ формирования современной городской среды	063	05	03	4Ж0F255550		8500,0	-	-
Закупка товаров, работ и услуг для государственных (муниципальных) нужд	063	05	03	4Ж0F255550	200	8500,0	-	-
Расходы на реализацию мероприятий в области жилищно-коммунального хозяйства	063	05	03	7600000000		4227,0	3520,7	4084,6
Расходы на благоустройство	063	05	03	7630000000		4227,0	3520,7	4084,6
Расходы на уличное освещение	063	05	03	7630010150		3500,0	3114,9	3692,0
Закупка товаров, работ и услуг для государственных (муниципальных) нужд	063	05	03	7630010150	200	3500,0	3114,9	3692,0
Расходы на прочие мероприятия по благоустройству поселений	063	05	03	7630010190		727,0	405,8	392,6
Закупка товаров, работ и услуг для государственных (муниципальных) нужд	063	05	03	7630010190	200	727,0	405,8	392,6
Другие вопросы в области жилищно-коммунального хозяйства	063	05	05			41412,1	31887,5	31949,8
Обеспечение деятельности учреждений (оказание муниципальных услуг, выполнение работ)	063	05	05	2300000000		41412,1	31887,5	31949,8
Расходы на выполнение муниципальных заданий бюджетными и автономными учреждениями	063	05	05	2300010070		41412,1	31887,5	31949,8
Предоставление субсидий бюджетным, автономным учреждениям и иным некоммерческим организациям	063	05	05	2300010070	600	41412,1	31887,5	31949,8
Обслуживание государственного и муниципального долга	063	13				447,5	480,0	480,0
Обслуживание внутреннего государственного и муниципального долга	063	13	01			447,5	480,0	480,0
Обслуживание долговых обязательств	063	13	01	2600000000		447,5	480,0	480,0
Процентные платежи по муниципальному долгу	063	13	01	2600010240		447,5	480,0	480,0
Обслуживание государственного (муниципального) долга	063	13	01	2600010240	700	447,5	480,0	480,0
Всего						112029,4	42240,3	44462,1»

6) Приложение №3 изложить в новой редакции «Распределение бюджетных ассигнований по разделам, подразделам, целевым статьям, группам видов расходов классификации расходов местного бюджета Татищевского муниципального образования Татищевского муниципального района Саратовской области на 2024 год и на плановый период 2025 и 2026 годов

(тыс. рублей)

Наименование	Раз-дел	Под-раз-дел	Целевая статья	Вид расхо-дов	2024	2025	2026
1	2	3	4	5	6	7	8
Общегосударственные вопросы	01				3166,1	166,1	166,1
Резервные фонды	01	11			3100,0	100,0	100,0
Расходы по исполнению отдельных обязательств	01	11	7500000000		3100,0	100,0	100,0
Средства резервных фондов	01	11	7530000000		3100,0	100,0	100,0
Средства резервных фондов местных администраций	01	11	7530010130		3100,0	100,0	100,0
Иные бюджетные ассигнования	01	11	7530010130	800	3100,0	100,0	100,0
Другие общегосударственные вопросы	01	13			66,1	66,1	66,1
Мероприятия в сфере приватизации и продажи муниципального имущества	01	13	7200000000		50,0	50,0	50,0
Оценка недвижимости, признание прав и регулирование отношений по муниципальной собственности	01	13	7200010450		50,0	50,0	50,0
Закупка товаров, работ и услуг для государственных (муниципальных) нужд	01	13	7200010450	200	50,0	50,0	50,0
Расходы по исполнению отдельных обязательств	01	13	7500000000		16,1	16,1	16,1
Расходы на уплату членских взносов	01	13	7540000000		16,1		

Мы вместе!

12 июня, в День России, на Центральной площади р.п. Татищево царило радостное оживление – множество людей пришло на одиннадцатый районный фестиваль национальных культур «Мы вместе!».



созидать для настоящего и будущего, бережно подде р ж и в а т ь связь поколений, сохраняя и приумножая богатый духовный опыт наших народов и передавая его детям. Глава подчеркнул справедливость слов президента РФ В.В. Путина о важности свободного развития каждого народа, населяющего Россию, о важности для них самих и всей России со-


хранять свою культуру, свою историю и гордиться ею. И сегодня сплочённость россиян помогает им преодолевать трудности и мерно идти в завтрашний день. «Друзья мои, я всем нам желаю скорейшей победы, скорейшего возвращения наших земляков в родные семьи. Здоровья вам! Семейного благополучия!» - завершил своё поздравление П.В. Сурков.



Мероприятие было овеяно настроением дружбы и взаимопонимания: гости и жители Татищево смогли почувствовать неповторимый колорит каждого народа, населяющего район. Центральная площадь

превратилась в яркую палитру национальных культур. Здесь развернулись красочные выставки, демонстрирующие богатство народных промыслов, самобытные предметы быта, традиционные костюмы, а также кулинарные изыски. Гости фестиваля увидели и по достоинству оценили подворья: русское, азербайджанское, молдавское, чувашское, армянское, мордовское, казахское, таджикское, цыганское, чеченское и казачье. Каждое из них имело свой неповторимый облик, поражаало своей гостеприимностью и щедростью. В уютно оборудованных палатках можно было познакомиться с традиционными тканями и украшениями, а также продегустировать вкуснейшие блюда национальной кухни. Ананикян Амаяк Рафикович и Бабакехан Эльза Рачиковна, представители армянского подворья, стали победителями конкурса, получив грамоту администрации района и ценные подарки.

Таджикское подворье привлекло внимание своей яркой национальной одеждой и ароматом плова. Большие тарелки с излюбленным таджикским блюдом были в большом почете у гостей фестиваля. Представитель таджикского подворья Эшонкулов Хасан Пошокулович был удостоен второго места в конкурсе выставок-презентаций. Цыганское подворье манило зрителей про н и к н о - венной живой музыкой, возм о ж н о с т ь ю у в и д е т ь цыганские танцы и самим подвигаться под зажигательные ритмы. Михай Марджала Рушановна, представитель цыганского подворья, заняла третье место в конкурсе, получив грамоту и памятные подарки. Каждое



национальное подворье было наполнено жизнью, яркими красками и дружелюбной атмосферой. Большой радостью для всех стала зрелищная концертная программа, объединившая представителей десятков народностей, проживающих у нас в районе. На сцену вышли фольклорные, танцевальные, песенные и музыкальные ансамбли, сольные певцы и музыканты, которые подарили зрителям завораживающее представление, отражающее богатство и разнообразие этносов Татищевского района, подчеркивающее важность межнационального единства, дружбы, сохранения традиций и исторической памяти народов. Здесь они живут в мире и согласии, и это заслуга каждого из них, а также плод усилий органов местного самоуправления по созданию благоприятных условий для жизни и развития каждого народа. Прошедший фестиваль «Мы вместе!» - визитная карточка нашего района и яркое доказательство единства и сплочённости народов многонациональной России.

И. БОРЗОВА



Самый добрый доктор



2021 год. Вручение звания «Почетный гражданин Татищевского района».

Понятие «Малая родина» далеко не всегда прочно связано с местом рождения конкретного человека. В конце концов, неважно, где ты появился на свет. Здесь имеет значение только то, в каком краю заслужил право называться личностью, профессионалом, снискал признание окружающих людей. Эти слова в полной мере относятся к Почетному гражданину Татищевского района, врачу высшей категории, педиатру участковой больницы в селе Вязовка Евгении Вильямовне Юматовой.

Наполненная удивительными поворотами, щедрая на удачу судьба досталась этому доктору. Евгения Вильямовна родилась в 1960 году в Винницкой области Украинской ССР. Ее мама работала школьным педагогом, отец по специальности — инженер. Но по стопам родителей в выборе рода занятий Евгения не пошла, ее увлек пример родной тети, сельского медика, и других близких, посвятивших себя врачебному делу. По собственному признанию, всегда тяготя к работе с детьми, она могла бы стать учителем. Однако яркие рассказы тетушки о буднях врачей из глубинки, откуда полторы сотни километров до областного центра, живописание картин самоотверженного труда людей в белых халатах не оставили ей сомнений.

Чтобы планы выучиться на врача осуществились, Евгения совершила дальний переезд — из правобережной Украины в Волгоград, где медицинский институт по-настоящему славился в то время. После пяти лет занятий в студенческой аудитории и различных стажировок, положенных будущему доктору, в 1987 году она, молодой специалист, выбравшая направление педиатрии, получила распределение в больницу Октябрьского района, расположенного на юге Волгоградской области. Там, в зоне сухих степей, довольно суровый климат — очень жарко летом, а зимы ветреные, морозные. И не хватает качественной воды. Какое же восхищение испытала героиня этой заметки, через четыре года после фактической ссылки в Октябрьском переехав в Вязовку вместе с супругом, выходящем из Татищевского района. Этот край уже навсегда стал для Евгении Вильямовны родным домом.

После райцентра в поле «на семи ветрах» встреченные в округе Татищево массивы лесов, щедрые родники, водоемы для нее выглядели предвестием важных и благоприятных перемен. Ландшафтов с таким обилием зелени она не наблюдала на предыдущем этапе своей жизни. И пусть тогда, в начале 1990-х, в Вязовской больнице были скромные условия — ее стационар находился в старинном бревенчатом здании, впечатление от окружающей роскошной природы перевешивало все сопутствующие работе недостатки, на которые, впрочем, скорее обращает внимание опытный врач. Адаптация на новом месте прошла для Юматовой легко, так как коллектив тут подобрался по-настоящему сплоченный, каждый из коллег владел универсальными навыками, необходимыми сельскому медработнику. Настоящим корифеем был местный хирург Александр Иванович Сурков, чей арсенал знаний и методик мог быть востребован в каком-либо крупном стационаре, согласись этот

специалист трудиться, положим, в областном центре.

О тех, кто в давние времена назывался земскими врачами, рассказано литераторами, в числе которых знаменитости, сменившие белый халат на перо и чернильницу — это, например, Антон Павлович Чехов, Михаил Афанасьевич Булгаков, Викентий Викеневич Вересаев. В произведениях этих авторов отразились разные эпизоды медицинской практики, и там читатель обнаружит нечто большее, чем просто ее запоминающиеся моменты. А именно — характеристику человека, призванного, чтобы лечить телесные заболевания и душу пациента. Тот, кто избрал себе такую миссию, должен обладать личностными качествами совершенно особого свойства.

На педиатре тем более повышенная ответственность. По мере развития коммуникаций, связь с врачом стала удобной, быстрой, и Евгения Вильямовна в любое время суток готова отвечать звонящим на ее личный телефон. Раньше со связью в сельской местности все было не просто. Медикам же никогда не приходится сидеть, сложа руки. Вызовы Юматовой поступали из отдаленных сел — по ночам, в глухую непогоду. И нет ничего удивительного в том, что сельский доктор дублирует, а порой и заменяет «Скорую помощь». Во всяком случае, так было раньше.

Одно время Евгения Вильямовна работала в этой больнице терапевтом и возглавляла профильное отделение. С 2001 года она постоянный участковый педиатр, а ее бессменная помощница — медсестра Елена Викторовна Касаткина. Многолетний путь пройден рядом с отдельными сотрудниками медицинского учреждения: ветераны образцово продолжают нелегкую миссию. Общим числом Евгения Вильямовна обслуживает порядка 1200 человек, проживающих в 11-и селах Татищевского района. В их числе — Широкое, Каменка, Полчаниновка, Мизино-Лапшиновка, Корсаковка, а самое удаленное — Сокур, в 35-и километрах от участковой больницы.

— Пожалуй, самые любимые мои пациенты — дети в возрасте до одного года, — рассказывает врач. — Запеленатый новорожденный младенец похож на кулек длиной в пятьдесят сантиметров. Наблюдаешь, как



Практические занятия в институте.

быстро он растет, изменяется. В этом особенный позитивный посыл для доктора: подчас всей душой привязывается к таким деткам, переживаешь за них не меньше, чем сами родители. С последними у педиатра зачастую складываются поистине доверительные отношения. Если с их стороны полное доверие к врачу, тогда дело ладится — выздоровление у малышей происходит быстрее.

Вспомнила по-своему курьезный эпизод. Только-только она устроилась на должность в лечебное учреждение села Вязовка, как на прием к ней пришли две мамы с годовалыми детьми, у кого наблюдалась сильная аллергическая реакция. Оказалось — эти женщины употребляли в пищу много сахара, пробуя народное средство, якобы способствующее увеличению лактации грудного молока. Строгое внушение подействовало: у детей все пришло в норму, как только мамы изменили собственный режим питания согласно научным рекомендациям. А теперь те самые пациенты из девятидесятых годов приходят на прием к Евгении Вильямовне уже со своими чадами. Получается, за время ее работы в Вязовке сменилось целое поколение.

В связи с приведенным случаем из личной практики доктор напомнила — заниматься самолечением нельзя. Сейчас, когда широко доступен интернет, иные родители пользуются им для медицинских консультаций и на основании почерпнутых там сведений дают детям лекарства, выбор которых богат, как никогда ранее. В действительности только врач может выявить те или иные заболевания и при необходимости направить пациента к специалисту в районную больницу или в Саратов.

Итак, на протяжении многих лет педиатр Евгения Вильямовна в 8 часов

утра заступает на пост в своем рабочем кабинете, где развешаны картинки, способные произвести надлежащий эффект и на детишек, явно опасующихся человека в белом халате.

На врача возложены не только выполнение первичного осмотра поступающих больных, разработка индивидуальной программы по лечению и предупреждению недугов, методик поддержания здоровья. Достается очень много документации. Но и бумажный вал не препятствие. За период своей деятельности в составе муниципального собрания в Татищевском районе она привыкла вникать в самые разные вопросы. По ее словам, тогда очень помогли главы сельхозпредприятий Николай Петрович Сергеев и Василий Иванович Марискин, научившие коллегу по депутатскому корпусу разбираться во всем спектре местной проблематики. Разумеется, нельзя забывать о профессиональной подготовке, проводимой на площадке областных медучреждений. Багаж знаний надо постоянно пополнять в такой динамично развивающейся отрасли, как врачебное дело. У Юматовой — высшая квалификационная категория. Хотя уверенность в собственной компетенции не позволяет врачу расслабляться. С мыслями о работе, о своих пациентах, настоящий доктор, вероятно, не расстается даже во сне. Ведь он должен незамедлительно откликаться на призывы о помощи, которые могут последовать в любую минуту.

— Если в течение пяти лет не наблюдается обострения хронической патологии, то инвалидность может быть снята с пациента, — поясняет Евгения Вильямовна. — У нас на участке такие примеры не редкость. Успешно реабилитируем тех, у кого проблемы с нервной системой и опорно-двигательным аппаратом, выявлены бронхиальная астма и даже онкологическое заболевание. В нашем районе достаточно педиатров. Эта профессия по-прежнему в почете, за свою молодую смену я спокойна.

Находясь в Вязовке, поистине благодатном месте с чистым воздухом и водой, о болезнях, в принципе, не думаешь. Для Евгении Вильямовны Юматовой, отмеченной почетными грамотами, благодарственными письмами и другими памятными регалиями от исполнительной власти района и Саратовской областной думы, особенная пора настает летом, когда школьники отдыхают в местном оздоровительном лагере. Тот — настоящая достопримечательность. Детвора здесь постоянно на открытом воздухе, время проводит в спортивных играх, и старшие не тревожатся за нее. Здоровье этой юной поросли в надежных руках медработника с огромным опытом и добрым сердцем. Почетный гражданин Татищевского района с 2021 года Евгения Вильямовна помимо всего прочего — врач пионерлагеря «Дубрава», продолжает щедро отдавать знания во благо людей.



Педиатрический факультет Волгоградского медицинского института, 4-й курс.

Телепрограмма

ПОНЕДЕЛЬНИК 17 ИЮНЯ

5.00 Доброе утро. 10.00, 13.00, 16.00, 19.00, 3.00 Новости. 10.20 Модный приговор. 16+

Не стоит начинать быть сами собой до того, как понял, кто ты на самом деле.

РОССИЯ 1

5.00, 9.30 Утро России. 9.00, 14.30, 21.05 Вести. Местное время.

Меня всегда окружали весёлые, счастливые люди, но жена упорно называла их алкоголиками.

8.00 Настроение. 0+ 10.10, 6.55 "Смех, дрожь и видео". 16+

Ну, осталась старуха у разбитого корыта, зато как на социальном лифте покатались!

4.50 Т/с "Улицы разбитых фонарей". 16+ 6.30 Утро. Самое лучшее. 16+

ВТОРНИК 18 ИЮНЯ

5.00 Доброе утро. 10.00, 13.00, 16.00, 19.00, 3.00 Новости. 10.20 Модный приговор. 16+

РОССИЯ 1

5.00, 9.30 Утро России. 9.00, 14.30, 21.05 Вести. Местное время.

Алло, дорогая, а что ты в борщ добавила? Милый, это секретный ингредиент.

8.00 Настроение. 0+ 10.10 Фактор без опасности. 12+

4.50 Т/с "Улицы разбитых фонарей". 16+ 6.30 Утро. Самое лучшее. 16+

СРЕДА 19 ИЮНЯ

5.00 Доброе утро. 10.00, 13.00, 16.00, 19.00, 3.00 Новости. 10.20 Модный приговор. 16+

Подсудимый, что Вы можете сказать в своё оправдание? А что Вы посоветуете, Ваша честь?

РОССИЯ 1

5.00, 9.30 Утро России. 9.00, 14.30, 21.05 Вести. Местное время.

8.00 Настроение. 0+ 10.10, 7.00 Москва резинная. 16+

В продаже появился новый воздухоочиститель "Гарри Поттер". Он поможет вам избавиться от запахов гари и пота.

рей". 16+ 6.30 Утро. Самое лучшее. 16+

ЧЕТВЕРГ 20 ИЮНЯ

5.00 Доброе утро. 10.00, 13.00, 16.00, 19.00, 3.00 Новости. 10.20 Модный приговор. 16+

РОССИЯ 1

5.00, 9.30 Утро России. 9.00, 14.30, 21.05 Вести. Местное время.

Многие жители Кипра хотят побывать в России, чтобы наконец увидеть, где же русские так устают, что потом там так отдыхают.

8.00 Настроение. 0+ 10.10, 7.00 Москва резинная. 16+

Мы с женой поругались, и она объявила мне голодовку.

4.50 Т/с "Улицы разбитых фонарей". 16+ 6.30 Утро. Самое лучшее. 16+

ПЯТНИЦА 21 ИЮНЯ

5.00 Доброе утро. 10.00, 13.00, 18.00 Новости. 10.20 Модный приговор. 16+

Люблю решительных, рискованных парней! А ты потелста.

РОССИЯ 1

5.00, 9.30 Утро России. 9.00, 14.30, 21.15 Вести. Местное время.

У индийского психоаналитика: Что Вас беспокоит? - Меня девушка бросила. - Вы хотите станцевать об этом?

8.00 Настроение. 0+ 10.25, 13.50 Х/ф "Моя земля". 12+

НТВ

4.50 Т/с "Улицы разбитых фонарей". 16+ 6.30 Утро. Самое лучшее. 16+

СУББОТА 22 ИЮНЯ

6.00 Доброе утро. Суббота. 9.45 Слово пастыря. 0+

РОССИЯ 1

4.00, 4.00 "22 июня, ровно в четыре утра... Режисмер Роберта Рождественского".

Ц

8.25 Православная энциклопедия. 6+ 8.50 Х/ф "Застава в горах". 12+

НТВ

4.45 Т/с "Улицы разбитых фонарей". 16+ 6.20 Жди меня. 12+

ВОСКРЕСЕНЬЕ 23 ИЮНЯ

6.00, 10.00, 12.00, 18.00 Новости. 6.10 ПОДКАСТ.ЛАБ "Обман"

РОССИЯ 1

6.25 Х/ф "Солдатик". 6+ 8.00 Местное время. Воскресенье.

Ц

7.50 "Один весёлый день". 12+ 8.55 Х/ф "Охотница" 12+

НТВ

4.50 Т/с "Улицы разбитых фонарей". 16+ 6.35 Центральное телевидение. 16+

Дежурная часть

Мошенники! Схема – «безопасные счета» для военнослужащих



Мошенники звонят военнослужащим или их родственникам и сообщают, что из денежного довольствия будет удержана единовременная выплата в размере 195 тысяч рублей, которая назначается в соответствии с указом Президента РФ.

«По сценарию причина этого удержания – дисциплинарное взыскание или нарушение при выполнении служебных обязанностей в зоне проведения специальной военной операции. Для большей убедительности злоумышленники направляют в мессенджер «копию выписки» якобы из приказа департамента финансового обеспечения Минобороны России».

Дальше мошенники предлагают военнослужащему или его родным перевести все накопления с карты на «безопасный счет», а затем обещают их вернуть. Мол, таким образом семья сохранит деньги. Однако, получив к ним доступ, мошенники исчезают.

«Мошенники постоянно совершенствуют свои схемы и актуализируют старые легенды под актуальную повестку. И «безопасные счета» для военнослужащих – очередной пример их нового сценария. Помните: никаких «безопасных» или «специальных» счетов не существует. На самом деле счет, реквизиты которого называют мошенники, принадлежит им».

- Как не дать себя обмануть:
- не доверяйте неизвестным;
- вчитывайтесь в смс от банка;
- не устанавливайте на персональные устройства неизвестные программы по просьбе третьих лиц;
- не сообщайте данные смс и банковских карт.

МВД по Татищевскому району предупреждает: будьте бдительны!

Водоотведение	05	02	4Ш00100000		1875,0	-	-
Реализация инициативных проектов за счет субсидий из областного бюджета («Ремонт приемного резервуара канализационной сети р.п. Татищево (3 этап)»)	05	02	4Ш00172101		1500,0	-	-
Закупка товаров, работ и услуг для государственных (муниципальных) нужд	05	02	4Ш00172101	200	1500,0	-	-
Реализация инициативных проектов за счет средств местного бюджета, за исключением инициативных платежей («Ремонт приемного резервуара канализационной сети р.п. Татищево (3 этап)»)	05	02	4Ш001S2171		187,5	-	-
Закупка товаров, работ и услуг для государственных (муниципальных) нужд	05	02	4Ш001S2171	200	187,5	-	-
Реализация инициативных проектов за счет средств местного бюджета в части инициативных платежей граждан («Ремонт приемного резервуара центральной канализационной сети р.п. Татищево (3 этап)»)	05	02	4Ш001S2181		93,8	-	-
Закупка товаров, работ и услуг для государственных (муниципальных) нужд	05	02	4Ш001S2181	200	93,8	-	-
Реализация инициативных проектов за счет средств местного бюджета в части инициативных платежей индивидуальных предпринимателей и юридических лиц («Ремонт приемного резервуара канализационной сети р.п. Татищево (3 этап)»)	05	02	4Ш001S2191		93,7	-	-
Закупка товаров, работ и услуг для государственных (муниципальных) нужд	05	02	4Ш001S2191	200	93,7	-	-
Организация системы водоотведения и ливневой канализации в р.п. Татищево	05	02	4Ш00300000		5000,0	-	-
Реализация основного мероприятия	05	02	4Ш003M0000		5000,0	-	-
Закупка товаров, работ и услуг для государственных (муниципальных) нужд	05	02	4Ш003M0000	200	5000,0	-	-
Благоустройство	05	03			53827,0	3520,7	4084,6
Муниципальная программа «Формирование комфортной городской среды на территории Татищевского муниципального образования Татищевского района Саратовской области»	05	03	4Ж00000000		49600,0	-	-
Разработка, утверждение дизайн-проекта и экспертиза сметной документации	05	03	4Ж00300000		100,0	-	-
Реализация основного мероприятия	05	03	4Ж003M0000		100,0	-	-
Закупка товаров, работ и услуг для государственных (муниципальных) нужд	05	03	4Ж003M0000	200	100,0	-	-
Благоустройство придомовых территорий р.п. Татищево Татищевского муниципального района Саратовской области	05	03	4Ж00600000		41000,0	-	-
Реализация мероприятий по благоустройству территорий (1 этап)	05	03	4Ж00678121		39900,0	-	-
Закупка товаров, работ и услуг для государственных (муниципальных) нужд	05	03	4Ж00678121	200	39900,0	-	-
Реализация основного мероприятия	05	03	4Ж006M0000		1100,0	-	-
Закупка товаров, работ и услуг для государственных (муниципальных) нужд	05	03	4Ж006M0000	200	1100,0	-	-
Реализация регионального проекта (программы) в целях выполнения задач федерального проекта «Формирование комфортной городской среды»	05	03	4Ж0F200000		8500,0	-	-
Реализация программы формирования современной городской среды	05	03	4Ж0F255550		8500,0	-	-
Закупка товаров, работ и услуг для государственных (муниципальных) нужд	05	03	4Ж0F255550	200	8500,0	-	-
Расходы на реализацию мероприятий в области жилищно-коммунального хозяйства	05	03	7600000000		4227,0	3520,7	4084,6
Расходы на благоустройство	05	03	7630000000		4227,0	3520,7	4084,6
Расходы на уличное освещение	05	03	7630010150		3500,0	3114,9	3692,0
Закупка товаров, работ и услуг для государственных (муниципальных) нужд	05	03	7630010150	200	3500,0	3114,9	3692,0
Расходы на прочие мероприятия по благоустройству поселений	05	03	7630010190		727,0	405,8	392,6
Закупка товаров, работ и услуг для государственных (муниципальных) нужд	05	03	7630010190	200	727,0	405,8	392,6
Другие вопросы в области жилищно-коммунального хозяйства	05	05			41412,1	31887,5	31949,8
Обеспечение деятельности учреждений (оказание муниципальных услуг, выполнение работ)	05	05	2300000000		41412,1	31887,5	31949,8
Расходы на выполнение муниципальных заданий бюджетными и автономными учреждениями	05	05	2300010070		41412,1	31887,5	31949,8
Предоставление субсидий бюджетным, автономным учреждениям и иным некоммерческим организациям	05	05	2300010070	600	41412,1	31887,5	31949,8
Обслуживание государственного и муниципального долга	13				447,5	480,0	480,0
Обслуживание внутреннего государственного и муниципального долга	13	01			447,5	480,0	480,0
Обслуживание долговых обязательств	13	01	2600000000		447,5	480,0	480,0
Процентные платежи по муниципальному долгу	13	01	2600010240		447,5	480,0	480,0
Обслуживание государственного (муниципального) долга	13	01	2600010240	700	447,5	480,0	480,0
Всего					112029,4	42240,3	44462,1»

2. Опубликовать настоящее решение в газете Татищевского муниципального района Саратовской области «Вестник Татищевского муниципального района Саратовской области» и разместить на официальном сайте администрации Татищевского муниципального района Саратовской области в информационно-телекоммуникационной сети «Интернет» <http://tatishevo.saratov.gov.ru/>.

3. Настоящее решение вступает в силу со дня его официального опубликования в газете Татищевского муниципального района Саратовской области «Вестник Татищевского муниципального района Саратовской области» и распространяется на правоотношения, возникшие с даты принятия.

Глава Татищевского муниципального образования

А.Н.Блохин

**СОВЕТ ДЕПУТАТОВ
СТОРОЖЕВСКОГО МУНИЦИПАЛЬНОГО ОБРАЗОВАНИЯ
ТАТИЩЕВСКОГО РАЙОНА САРАТОВСКОЙ ОБЛАСТИ**

РЕШЕНИЕ

10.06.2024

с.Сторожевка

№ 8/39-5

**О внесении изменений в Правила землепользования и застройки
Сторожевского муниципального образования
Татищевского района Саратовской области**

В соответствии с Градостроительным кодексом Российской Федерации, Федеральным законом от 06.10.2003 № 131-ФЗ «Об общих принципах организации местного самоуправления в Российской Федерации», на основании Устава Сторожевского муниципального образования Татищевского района Саратовской области, Совет депутатов р е ш и л:

1. Внести в Правила землепользования и застройки Сторожевского муниципального образования Татищевского района Саратовской области, утвержденных решением Совета депутатов Сторожевского муниципального образования Татищевского района Саратовской области от 03.03.2017 № 65/231-3 «Об утверждении Правил землепользования и застройки Сторожевского муниципального образования Татищевского района Саратовской области» (с изменениями от 26.06.2017 № 70/251-3, от 18.09.2017 № 73/261-3, от 28.11.2017 № 76/276-3, от 07.03.2018 № 80/283-3, от 31.05.2018 № 86/301-3, от 10.07.2018 № 88/310-3, от 28.08.2018 № 91/324-3, от 21.11.2018 № 5/23-4, от 21.12.2019 № 8/36-4, от 28.02.2019 № 11/45-4, от 14.11.2019 № 19/70-4, от 02.09.2020 № 25/99-4, от 15.12.2020 № 28/113-4, от 21.12.2021 № 51/178-4, от 30.06.2022 № 59/205-4, от 12.12.2023 № 4/24-5.) следующее изменения, на картах градостроительного зонирования и границ зон с особыми условиями использования территории с. Сторожевка изменить зону в пределах земельного участка с кадастровыми номерами 64:34:171402:129 с СХ-2 (производственная зона сельскохозяйственных предприятий) на Ж-1 (зона застройки индивидуальными жилыми домами).

2. Опубликовать настоящее решение в газете Татищевского муниципального района Саратовской области «Вестник Татищевского муниципального района Саратовской области».

Глава Сторожевского муниципального образования

И.В. Пистов

СЛУХОВЫЕ АППАРАТЫ

р.п. Татищево, 20 июня с 9 до 10ч.
ЦДК ул. Советская, 5

Аппараты - от 4 900 руб. до 45 000 руб.

Компьютерный подбор и диагностика.

Последний день! Аппараты по старой цене.

Шнуры, запчасти, батарейки, вкладыши.

Выезд на дом бесплатно.

Тел: 8-912-025-49-50.

ПЕНСИОНЕРАМ, ВЕТЕРАНАМ – СКИДКА до 25%*

*скидку предоставляет ИП Абашина Светлана Владимировна, все подробности по телефону

ИМЕЮТСЯ ПРОТИВОПОКАЗАНИЯ,

ТРЕБУЕТСЯ КОНСУЛЬТАЦИЯ СПЕЦИАЛИСТА.

г. Ижевск, ИНН 183107267951, ОГРНИП 314183132300083
Товар сертифицирован св. 18003359986 от 19.11.2014

**Объявление о проведении кадастровых работ
в связи с уточнением местоположения границ
земельного участка**

Кадастровым инженером ООО «САРАТОВСКОЕ БТИ», Воробьевым Виктором Александровичем, квалификационный аттестат № 64–10–17 почтовый адрес: Саратовская область, р.п. Татищево, ул. Калинина, д. 16, контактный телефон: 8–917–205–28–85, 88455842368 в отношении земельного участка с кадастровым № 64:34:260510:4, расположенного по адресу: Татищевский район, ст.Курдюм, ул.Гагарина, д.7; выполняются кадастровые работы по уточнению местоположения границ земельного участка. Заказчиком кадастровых работ является Батусова Нина Евгеньевна. Собрание заинтересованных лиц по поводу согласования местоположения границ состоится по адресу: Саратовская область, р.п.Татищево, ул.Калинина, д.16, 15 июля 2024г. в 10.00.

С проектом межевого плана земельного участка можно ознакомиться по адресу: Саратовская область, р.п.Татищево, ул.Калинина, д.16. Возражения по проекту межевого плана и требования о проведении согласования местоположения границ земельных участков на местности принимаются с 15 июня 2024г. по 14 июля 2024г. по адресу: Саратовская область, р.п.Татищево, ул.Калинина, д.16. Смежные земельные участки, с правообладателями которых требуется согласовать местоположение границ: Татищевский район, ст.Курдюм, ул.Гагарина, д.5. При проведении согласования местоположения границ при себе необходимо иметь документы, удостоверяющие личность, а также документы о правах на земельный участок.

Событие

**Торжественная церемония вручения
паспорта гражданина РФ**



Глава Татищевского муниципального района П.В.Сурков принял участие в торжественной церемонии вручения паспорта гражданина Российской Федерации.

По традиции торжество началось с государственного гимна Российской Федерации. Шаг во взрослую жизнь под исполнение гимна сделали 11 юных жителей нашего района.

Получение паспорта - это не только гордость, но и большая ответственность. Вместе с первым документом молодым гражданам были вручены памятные экземпляры Конституции Российской Федерации.

Павел Васильевич пожелал ребятам достойно нести по жизни звание гражданина России, чтить и уважать законы нашего

государства, знать историю своей Родины, беречь себя, свою семью и близких, учиться, развиваться, расти и смело ставить перед собой цели.

Важно понимать, что только от нашего с вами выбора зависит как сложится жизненный путь. Добро всегда вернется добром, если человек служит любимому делу, отдавая себя своей работе и людям, прославляя свою малую Родину.

Со значимым событием юных граждан России поздравил начальник отдела Министерства внутренних дел Российской Федерации по Татищевскому району Шароватов Виталий Витальевич.


Между поздравлениями звучали музыкальные композиции о Родине.

После окончания мероприятия – традиционное фото на память.

Пресс-служба района

Важно знать

Правила безопасного поведения на водоеме в летний период



С приходом жаркой погоды и сезона летних отпусков каждый стремится на природу, чтобы искупаться в водоеме. Но нередко обычное купание оборачивается трагедией.

Главной причиной возникновения несчастных случаев на воде можно назвать отсутствие культуры безопасности у населения и незнание простейших правил поведения на воде.

Знание правил и умение оказать первую помощь пострадавшему необходимы для каждого отдыхающего.

ПРАВИЛА ПОВЕДЕНИЯ НА ВОДЕ

- Купаться следует в специально оборудованных местах: пляжах, бассейнах, купальнях.
- Не входите в воду в состоянии алкогольного опьянения. Алкоголь блокирует нормальную деятельность головного мозга.
- В воде следует находиться не более 10-15 минут. При переохлаждении тела могут возникнуть судороги.
- При судорогах помогает укалывание любым острым предметом (булавка, щепка, острый камень и др.).
- Не подплывайте близко к идущим судам. Вблизи идущего теплохода возникает течение, которое может затянуть под винт.
- Опасно прыгать или нырять в воду в неизвестном месте - можно удариться головой о грунт, корягу, сваю и т.п., сломать шейные позвонки, потерять сознание и погибнуть.
- Не допускайте грубых игр на воде. Нельзя подплывать под купающихся, «топить», подавать ложные сигналы о помощи и др.
- Не оставляйте возле воды малышей без присмотра. Они могут оступиться, упасть, захлебнуться водой или попасть в яму.
- Очень осторожно плавайте на надувных матрасах и надувных игрушках. Ветром или течением их может отнести далеко от берега, а волной - захлестнуть, из них может выйти воздух, что может привести к потере плавучести.
- Не используйте гребные и моторные плавсредства, водные велосипеды и мотоциклы в зонах пляжей, в общественных местах купания при отсутствии буйкового ограждения пляжной зоны и в границах этой зоны.
- Не заплывайте в зону акватории, где передвигаются катера и гидроциклы. Вы рискуете пострадать от действия недисциплинированного или невнимательного владельца скоростного моторного плавсредства.

ПРАВИЛА ОКАЗАНИЯ ПЕРВОЙ ПОМОЩИ ПОСТРАДАВШЕМУ НА ВОДЕ

- Если пострадавший находится без сознания, уметь оказать ему первую помощь:
- Нижним краем грудной клетки пострадавшего кладут на бедро согнутой в колене ноги так, чтобы голова была ниже туловища.
 - Обернув палец платком или тканью, очищают рот от ила, песка, грязи и, энергично надавливая на корпус, выталкивают воду из дыхательных путей и желудка.
 - При отсутствии дыхания приступают к искусственному способу изо рта в рот или изо рта в нос.
 - Тело должно лежать на твердой поверхности, а голова должна быть запрокинута (чтобы воздух попадал в легкие, а не в желудок).
 - Воздух выдыхают в рот пострадавшему через марлю или платок. Частота выдохов - 17 раз в минуту.
 - При остановке сердца искусственное дыхание чередуют с непрямой массажем сердца, надавливая на грудину 3 - 4 раза между вдохами. Лучше это делать вдвоем.

Симптомы теплового и солнечного удара: покраснение кожи, головокружение, головная боль, тошнота, общая слабость, вялость, ослабление сердечной деятельности, сильная жажда, шум в ушах, одышка, повышение температуры тела, в тяжелых случаях - потеря сознания.

Под воздействием солнечных лучей могут возникнуть ожоги кожи 1-2 степени. Во избежание ожогов используйте солнцезащитные средства.

ПОМОЩЬ ПРИ ТЕПЛОВОМ УДАРЕ

- Немедленно поместите пострадавшего в тень или перенесите его в прохладное помещение.
- Снимите одежду с верхней половины тела и уложите на спину, немного приподняв голову.
- Положите на голову холодный компресс.
- Оберните тело мокрой простыней или опрыскайте прохладной водой.
- Дайте пострадавшему обильное питье.
- При обморочном состоянии поднесите к носу вату, смоченную нашатырным спиртом.
- При необходимости, вызовите врача.

- КРОВЛЯ, ФАСАДЫ.
- НАВЕСЫ, ЗАБОРЫ.
- ОКНА, ДВЕРИ.

Реклама

Тел: 8-937-225-02-92

РЕМОНТ

холодильников; стиральных, посудомоечных и швейных машин; DVD, телевизоров, телеантенн, кондиционеров, газовых колонок и котлов, водонагревателей, пылесосов и СВЧ.

Реклама

Тел.: 8-987-380-47-57

ИЩЕМ
ФОТОГРАФА-КОРРЕСПОНДЕНТА

• ПРЕДОСТАВЛЕНИЕ ТЕХНИКИ
 • ПРИ НЕОБХОДИМОСТИ, ОБУЧАЕМ
 • ДОСТОЙНАЯ ОПЛАТА ТРУДА
 • ОФИЦИАЛЬНАЯ ТРУДОУСТРОЙСТВО

ЗВОНИ 8-964-996-19-11

Саратовская область, г. Татищевский район, с. Садовское, д. 16
 Администрация Татищевского района

ПРОДАЁТСЯ СКЛАД - ЗЕРНОХРАНИЛИЩЕ
 850 м, кирпичный, электричество мощность 25 кВт.
 Склад и земля в собственности.
 Адрес: с. Большая Каменка, Московское шоссе, дом 51.
Цена 5.900.000
Тел.: 8 (964) 848-27-77

Реклама

Индивидуальный предприниматель Глава крестьянского (фермерского) хозяйства Алексей Николаевич Антонов ОГРНИП 304643232400218, адрес: 412160 Саратовская область, Татищевский район, с.п. Садовское, д. Полянское, ул. Центральная, дом 16, доводит до сведения жителей и пчеловодов Садовского МО Татищевского района Саратовской области, что, вблизи населённых пунктов: д. Полянское, п. Садовый, с. Кологривовка, п. Коминтерн, ст. Кологривовка, х. Петров, с. Слелцовка, с. Глядковка, на земельных участках с кадастровыми номерами: 64:34:000000:5941, 64:34:000000:5042 с 18.06.2024 по 09.07.2024, будет проводиться обработка посевов озимой пшеницы пестицидом:

Декстер – класс опасности для человека 2 (опасный), класс опасности для пчёл – 1 (высоко опасный). Срок выхода людей на обработанные пестицидами площади не ранее 3-х дней с момента обработки. Погранично-защитная зона для пчел не менее 4-5 км. Ограничение лёта пчел не менее 96-120 часов.

Планируется применение минеральных и органических удобрений - карбамид, панч.

Способ проведения работ – наземное распыление.

Информацию по обработке можно получить по телефону: 8-905-381-17-42.

В ООО "Татищевский КХП" (элеватор) требуются на работу:

- Слесарь, заработная плата от 42 000 рублей
- Рабочий, заработная плата от 40 000 рублей
- Мастер, заработная плата от 43 000 рублей
- Сушильщик (аппаратчик обработки зерна), заработная плата от 45 000 рублей

Обращаться:
 р.п.Татищево, ул. им. Андрея Породникова, д.13
 тел: 8(84558) 4-02-51

ООО «РЮРИК»
Дом ритуальных услуг
Организуем полный спектр услуг.

Омовение, одевание, катафалк, автобус, рытье могилы, поминальные обеды, отпевание в прощальном зале, хранение тела, бальзамирование

Оформление документов для компенсации в военкомат

Выезд ритуального агента круглосуточно
Оплата после захоронения

Наш адрес: р.п.Татищево, ул.Красноармейская, 30 (рядом со Сбербанком).
Тел: 8-937-8-111-000
8-927-2-777-297
8 905-0-3333-00

Реклама

Газета «Вестник Татищевского муниципального района» ПРИНИМАЕТ ОБЪЯВЛЕНИЯ ОТ ОРГАНИЗАЦИЙ И ФИЗИЧЕСКИХ ЛИЦ
Телефон для справок: 8 (84558) 4-23-82
Адрес электронной почты: vestniktmr@mail.ru

Стоимость размещения рекламы в газете «Вестник Татищевского муниципального района Саратовской области» в черно-белом формате - 14 рублей за один квадратный сантиметр в цветном формате - 25 рублей за один квадратный сантиметр

Газета выходит еженедельно один раз в неделю
Наш сайт: https://vestniktmr.ru

«Горячая линия»
с главой района
8-987 350-42-02

01- служба спасения, 112 (с мобильного)
 - служба спасения; 02- полиция;
 03 - скорая помощь;
 04 - газовая служба

ЕДДС по Татищевскому району
 8 (84558) 4-03-33

Щебень, песок (амосвалом КАМАЗ), можно кубами. Тел.: 8-927-155-69-38; 53-61-14.
 Реклама

ВАКАНСИЯ МУНИЦИПАЛЬНОГО АВТОНОМНОГО УЧРЕЖДЕНИЯ «КОМФОРТНЫЙ ГОРОД»
Водитель (легковой автомобиль) службы транспортного обеспечения и уборки служебных помещений муниципального автономного учреждения «Комфортный Город».
Заработная плата: 34380 руб.
Требования: водительские права категории «В», образование не ниже среднего, желание работать; ответственность; внимательность; умение осуществлять мелкий ремонт своими силами; знание Татищевского района и г. Саратов приветствуется.
Телефон для справок: 89198380372.

СТОЛОВАЯ ЗАКУПАЕТ ГОВЯДИНУ
БЫКИ 420-440 Телки 390-410 КОРОВЫ 290-310

Закупаем мясо Говядина Быки Коровы Телки

Цены выше рыночных

РАБОТАЕМ ДОБРОСОВЕСТНО
8-987-827-99-97
8-904-244-42-77 ЕГОР

Реклама

ОБЪЯВЛЕНИЕ

19.06.2024 с 12-00 до 13-00 в здании Администрации Садовского муниципального образования Татищевского района Саратовской области по адресу: Саратовская область, Татищевский район, п. Садовый, ул. Почтовая, д. 2, нотариусом р.п. Татищево и Татищевского района Саратовской области Ворониной Оксаной Алексеевной, будет проведен консультативный прием граждан, в том числе несовершеннолетних граждан и их законных представителей (опекунов) по правовым вопросам в сфере деятельности нотариата.

19.06.2024 с 15-00 до 16-00 в здании Администрации Ягодно-Полянского муниципального образования Татищевского района Саратовской области по адресу: Саратовская область, Татищевский район, с. Ягодная Поляна, ул. Советская, д. 47, нотариусом р.п. Татищево и Татищевского района Саратовской области Ворониной Оксаной Алексеевной, будет проведен консультативный прием граждан, в том числе несовершеннолетних граждан и их законных представителей (опекунов) по правовым вопросам в сфере деятельности нотариата.

20.06.2024 с 15-00 до 16-00 в здании Администрации Идолговского муниципального образования Татищевского района Саратовской области по адресу: Саратовская область, Татищевский район, с. Идолга, ул. Центральная, д. 8, нотариусом р.п. Татищево и Татищевского района Саратовской области Ворониной Оксаной Алексеевной, будет проведен консультативный прием граждан по правовым вопросам в сфере деятельности нотариата.

ОРГАНИЗАЦИЯ ПРИГЛАШАЕТ НА РАБОТУ

- ШВЕЙ
- МЕХАНИКА ПО РЕМОНТУ ШВЕЙНОГО ОБОРУДОВАНИЯ
- БРИГАДУ ШВЕЙ С МАСТЕРОМ
- МАСТЕРА-ТЕХНОЛОГА
- РАСКЛЕЙЩИКА ОБЪЯВЛЕНИИ.

Работа и заработная плата стабильная. График 5/2.
Соцпакет. Оплата сдельно-премиальная.

Обращаться с 8 до 17.00.
Телефоны: 8 906 504 78 87 , 8 966 322 66 22, 8 906 504 77 78.
(Telegram, whatsApp) 8996 475 56 34.

Реклама

Общество с ограниченной ответственностью «Кологривовское» ОГРН 1156451012079, адрес: 412160 Саратовская область, Татищевский район, с.п. Садовское, д. Полянское, ул. Центральная, дом 25, доводит до сведения жителей и пчеловодов Садовского МО Татищевского района Саратовской области, что, вблизи населённых пунктов: д. Полянское, п. Садовый, с. Кологривовка, п. Коминтерн, ст. Кологривовка, на земельном участке с кадастровым номером: 64:34:080401:11 с 18.06.2024 по 09.07.2024, будет проводиться обработка посевов подсолнечника следующими пестицидами:

Ронилан - класс опасности для человека 3 (умеренно опасный), класс опасности для пчёл – 3 (умеренно опасный). Срок выхода людей на обработанные пестицидами площади не ранее 3-х дней с момента обработки; - погранично-защитная зона для пчел не менее 4-5 км; - ограничение лёта пчел не менее 24-36 часов.

Легион комби - класс опасности для человека - 2 (опасный), класс опасности для пчёл – 3 (умеренно опасный). Срок выхода людей на обработанные пестицидами площади не ранее 3-х дней с момента обработки; - погранично-защитная зона для пчел не менее 4-5 км; - ограничение лёта пчел не менее 24-36 часов.

Способ проведения работ – наземное распыление.

Информацию по обработке можно получить по телефону: 8-905-381-17-42.

ООО «Комплекс-2002» сообщает о том что с 17.06.2024 по 30.06.2024 будет производиться химическая наземная обработка гербицидами полей сельхозназначения.

Кадастровые номера полей:

64:34:270101:44;	64:34:271701:1540;
64:34:270101:45;	64:34:271701:1427;
64:34:270101:46;	64:34:271701:1445;
64:34:000000:5395;	64:34:000000:6253;
64:34:000000:5396;	64:34:272301:303;
64:34:270101:43;	64:34:272301:312;
64:34:270101:42;	64:34:272301:311;
64:34:272801:629;	64:34:000000:5134;
64:34:272401:3;	64:34:000000:6272;
64:34:000000:5396;	64:34:272301:65;
64:34:000000:6271;	64:34:272301:67;
64:34:000000:114;	64:34:000000:5373/1
64:34:160401:2;	

Извещение о проведении обработок полей пестицидами

Общество с ограниченной ответственностью «Лето 2002» оповещает население и владельцев пасек о запланированных работах по обработке полей пестицидами. Рекомендуем не допускать лета пчел и выхода людей на поля в период обработки, а также в течении 3 дней после внесения пестицида.

Сроки проведения работ с 15.06.2024г. по 30.06.2024г.

Обработка будет проводиться в границах земельных участков, расположенных вблизи населенного пункта: с. Кувька (кадастровые номера полей 64:34:000000:5467, 64:34:251002:5, 64:34:251003:3, 64:34:251301:40, 64:34:251301:18, 64:34:251301:61, 64:34:251001:51, 64:34:251301:39, 64:34:250202:105, 64:34:250202:103, 64:34:250202:104, 64:34:250202:2, 64:34:251302:35, 64:34:250204:2

Рекомендуем изолировать пчел в ульях на 48 часов

Дополнительную информацию можно получить по телефону 89616403024

Продам 1/2 кирпичного дома. Все удобства

Продам телку холмогорской породы, черно-белого цвета, от хорошей коровы (давала 25 литров молока в день).
Тел.:8(987)826-97-24

Реклама

ВОЕННАЯ СЛУЖБА ПО КОНТРАКТУ-ДЕЛО НАСТОЯЩИХ МУЖЧИН!

Пункт отбора на военную службу по контракту:
 р.п. Татищево, ул. Свободная, д. 9
8 (84558) 4-14-06;
8-960-356-55-54

ЦЕНТР РИТУАЛЬНЫХ УСЛУГ
ИП КОЧЕТОВ В.Ю.
8-917-309-02-48
КРУГЛОСУТОЧНО
ВЫЕЗД АГЕНТА
БЕСПЛАТНО И КРУГЛОСУТОЧНО
ПРЕДОСТАВЛЯЕМ ВСЕ СПЕКТР РИТУАЛЬНЫХ УСЛУГ И ТОВАРОВ

ОРГАНИЗУЕМА ЗАХОРОНЕНИЯ НА ВСЕХ КЛАДБИЩАХ Г. САРОВОА И САРАТОВСКОЙ ОБЛАСТИ

ОФОРМЛЯЕМ ДОКУМЕНТЫ ДЛЯ КОМПЕНСАЦИИ В ВОЕНКОМАТ

СЕЗОННЫЕ СКИДКИ НА ИЗГОТОВЛЕНИЕ ПАМЯТНИКОВ (ХРАНЕНИЕ БЕСПЛАТНО)

ВСЕ ВИДЫ ОПЛАТЫ (НАЛИЧНАЯ И БЕЗНАЛИЧНАЯ) РАССРОЧКА ПЛАТЕЖА

АДРЕС: Р.П. ТАТИЩЕВО, УЛ. КРАСНОАРМЕЙСКАЯ, Д. 40 (НАПРОТИВ ПОЖАРНОЙ ЧАСТИ)

Реклама

ОФИЦИАЛЬНЫЙ ОТДЕЛ

СОВЕТ ДЕПУТАТОВ ТАТИЩЕВСКОГО МУНИЦИПАЛЬНОГО ОБРАЗОВАНИЯ ТАТИЩЕВСКОГО РАЙОНА САРАТОВСКОЙ ОБЛАСТИ

РЕШЕНИЕ

29.05.2024

№ 8/39-5

р.п. Татищево

О внесении изменений в Правила землепользования и застройки Татищевского муниципального образования Татищевского района Саратовской области

В соответствии с Градостроительным кодексом Российской Федерации, Федеральным законом от 06.10.2003 № 131-ФЗ «Об общих принципах организации местного самоуправления в Российской Федерации», на основании Устава Татищевского муниципального образования Татищевского района Саратовской области, Совет депутатов р е ш и л :

1. Внести в Правила землепользования и застройки Татищевского муниципального образования Татищевского района Саратовской области, утвержденных решением Совета депутатов Татищевского муниципального образования Татищевского района Саратовской области от 28.03.2017 № 40/177-3 (с изменениями от 20.12.2017 № 48/205-3, от 29.05.2018 № 51/215-3, от 28.05.2019 № 9/40-4, от 18.12.2019 № 16.59-4, от 03.11.2021 № 43/149-4, от 31.05.2023 № 64/214-4) изменения, изложив в новой редакции, согласно приложению.

2. Опубликовать настоящее решение в сети «Интернет» и в газете Татищевского муниципального района Саратовской области «Вестник Татищевского муниципального района Саратовской области».

Глава Татищевского муниципального образования

А. Н. Блохин

Приложение №1
к решению Совета депутатов
Татищевского муниципального образования
Татищевского района Саратовской области
от 29.05.2024 № 8/39-5

ФИЛИАЛ ФГБУ «ФКП РОСРЕЕСТРА» ПО САРАТОВСКОЙ ОБЛАСТИ

Заказчик: Администрация Татищевского муниципального района Саратовской области
Договор подряда № 1/38 от 15 марта 2022 года

ПРАВИЛА ЗЕМЛЕПОЛЬЗОВАНИЯ И ЗАСТРОЙКИ ТАТИЩЕВСКОГО МУНИЦИПАЛЬНОГО ОБРАЗОВАНИЯ ТАТИЩЕВСКОГО РАЙОНА САРАТОВСКОЙ ОБЛАСТИ

Саратов 2022 г.

СОДЕРЖАНИЕ	2
РАЗДЕЛ I. ПОРЯДОК РЕГУЛИРОВАНИЯ ЗЕМЛЕПОЛЬЗОВАНИЯ И ЗАСТРОЙКИ НА ОСНОВЕ ГРАДОСТРОИТЕЛЬНОГО ЗОНИРОВАНИЯ	7
Глава 1. Основания и цели введения Правил землепользования и застройки Татищевского муниципального образования	7
Статья 1. Основания и цели введения Правил землепользования и застройки Татищевского муниципального образования	7
Статья 2. Состав и структура правил	8
Статья 3. Основные понятия, используемые в Правилах	9
Глава 2. Регулирование землепользования и застройки территории Татищевского муниципального образования органами местного самоуправления	18
Статья 4. Содержание и сфера применения порядка землепользования и застройки на территории Татищевского муниципального образования, установленного Правилами	18
Статья 5. Землепользование и застройка земельных участков на территории Татищевского муниципального образования, на которые распространяется действие градостроительных регламентов	19
Статья 6. Особенности использования земельных участков и объектов капитального строительства, не соответствующих градостроительным регламентам	21
Статья 7. Землепользование и застройка территорий Татищевского муниципального образования, на которые действие градостроительных регламентов не распространяется и для которых градостроительные регламенты не устанавливаются	22
Статья 8. Осуществление строительства, реконструкции объектов капитального строительства на территории Татищевского муниципального образования	23
Статья 9. Изъятие земельных участков, иных объектов недвижимости для государственных или муниципальных нужд	24
Глава 3. Полномочия органов местного самоуправления по регулированию землепользования и застройки на территории Татищевского муниципального образования	27
Статья 10. Полномочия Совета депутатов Татищевского муниципального образования Татищевского муниципального района Саратовской области	27
Статья 11. Полномочия главы Татищевского муниципального образования Татищевского муниципального района Саратовской области	28
Статья 12. Полномочия администрации Татищевского муниципального района Саратовской области	29
Статья 13. Полномочия Комиссии по землепользованию и застройке	30
Глава 4. Порядок осуществления строительства и реконструкции объектов капитального строительства	31
Статья 14. Право на осуществление строительства и реконструкции объектов капитального строительства	31
Статья 15. Проектная документация объекта капитального строительства	33
Статья 16. Общие вопросы выдачи разрешения на строительство	36
Статья 17. Порядок подготовки и выдачи разрешений на строительство	38
Статья 18. Порядок подготовки и выдачи уведомлений, необходимых для строительства или реконструкции объекта индивидуального жилищного строительства или садового дома	43
Статья 19. Строительство, возведение строений, сооружений в случаях, когда законодательством о градостроительной деятельности не предусмотрена выдача разрешений на строительство	44
Статья 20. Осуществление строительства и реконструкции объекта капитального строительства, строительного контроля и государственного строительного надзора	45
Статья 21. Порядок подготовки и выдачи разрешений на ввод объектов в эксплуатацию	50
Глава 5. Изменение видов разрешенного использования земельных участков и объектов капитального строительства на территории Татищевского муниципального образования	54
Статья 22. Общий порядок изменения видов разрешенного использования земельных участков и объектов капитального строительства на территории Татищевского муниципального образования	54
Статья 23. Порядок предоставления разрешения на условно разрешенный вид использования земельного участка или объекта капитального строительства	55
Глава 6. Подготовка документации по планировке территории органами местного самоуправления	56
Статья 24. Общие положения о подготовке документации по планировке территории	56
Статья 25. Организация подготовки документации по планировке территории	59
Статья 26.	60
Статья 27.	62
Статья 28. Подготовка градостроительных планов земельных участков	63
Статья 29. Порядок формирования земельных участков как объектов недвижимости	65
Статья 30. Условия установления публичных сервитутов	67
Глава 7. Публичные слушания по вопросам землепользования и застройки территорий Татищевского муниципального образования	69
Статья 31. Общие положения о порядке	69
Статья 32. Публичные слушания по вопросам предоставления разрешений на условно разрешенные виды использования земельных участков или объектов капитального строительства	72
Статья 33. Публичные слушания по вопросам предоставления разрешений на отклонение от предельных параметров разрешенного строительства, реконструкции объектов капитального строительства	74
Статья 34. Публичные слушания по обсуждению документации по планировке территории	75
Глава 8. Порядок внесения изменений в настоящие Правила	77
Статья 35. Основания для внесения изменений в Правила	77
Статья 36. Порядок внесения изменений в Правила	78
Глава 9. Отношение к ранее возникшим правам в связи с введением Правил	80
Статья 37. Общие положения, относящиеся к ранее утвержденной документации по территориальному планированию и планировке территории	80
Статья 38. Общие положения, относящиеся к ранее возникшим правам	81
РАЗДЕЛ II. КАРТА ГРАДОСТРОИТЕЛЬНОГО ЗОНИРОВАНИЯ. КАРТА ЗОН С ОСОБИМИ УСЛОВИЯМИ ИСПОЛЬЗОВАНИЯ ТЕРРИТОРИЙ	82
Глава 10. Градостроительное зонирование	82
Статья 39. Карта градостроительного зонирования Татищевского муниципального образования. Карта зон с особыми условиями использования территорий	82
РАЗДЕЛ III. ГРАДОСТРОИТЕЛЬНЫЕ РЕГЛАМЕНТЫ	82
Глава 11. Градостроительные регламенты о видах использования территории	82
Статья 40. Общие положения	82
Статья 41. Перечень градостроительных регламентов и территориальных зон	83
Статья 42. Перечень территориальных зон	85
Статья 43. Виды разрешенного использования земельных участков и объектов капитального строительства для территориальных зон	87
Статья 44. Предельные (минимальные и (или) максимальные) размеры земельных участков и предельные параметры разрешенного строительства, реконструкции объектов капитального строительства	95
Статья 45. Общие требования к видам разрешенного использования земельных участков и объектов капитального строительства, предельных размеров земельных участков и предельных параметров разрешенного строительства, реконструкции объектов капитального строительства	97
Статья 45.1. Общие требования к видам разрешенного использования земельных участков и объектов капитального строительства на территории земельных участков и объектов капитального строительства	97
Статья 45.2. Вспомогательные виды разрешенного использования земельных участков и объектов капитального строительства	97
Статья 45.3. Минимальная площадь земельного участка	97
Статья 45.4. Минимальные отступы зданий, строений, сооружений от границ земельных участков	97
Статья 45.5. Максимальная высота зданий, строений, сооружений	97
Статья 45.6. Минимальная доля озелененной территории земельных участков	97
Статья 45.7. Минимальное количество машино-мест для хранения индивидуального автотранспорта на территории земельных участков	97
Статья 45.8. Минимальное количество мест на погрузочно-разгрузочных площадках на территории земельных участков	97
Статья 45.9. Максимальная высота ограждений земельных участков	97
Глава 12. Дополнительные градостроительные регламенты	97
Статья 46. Дополнительные градостроительные регламенты в границах водоохранных зон, прибрежных защитных и береговых полос	97
Статья 47. Дополнительные градостроительные регламенты в границах санитарно-защитных зон предприятий, сооружений и иных объектов	97
Статья 48. Дополнительные градостроительные регламенты	97
Статья 49. Охранная зона объектов электросетевого хозяйства	97
Статья 50. Охранная зона линий и сооружений связи	97
Статья 51. Охранная зона газопроводов и систем газоснабжения	97
Статья 52. Охранная зона канализационных сетей и сооружений	97
Статья 53. Приаэродромная территория	97
Статья 54. Зоны охраны объектов культурного наследия	97

Статья 55. Ограничения использования земельных участков и объектов капитального строительства в границах зон затопления

Статья 56. Ограничения использования земельных участков и объектов капитального строительства в границах территорий, подверженных риску возникновения чрезвычайных ситуаций природного и техногенного характера и воздействия их последствий

Приложение 1

РАЗДЕЛ I. ПОРЯДОК РЕГУЛИРОВАНИЯ ЗЕМЛЕПОЛЬЗОВАНИЯ И ЗАСТРОЙКИ НА ОСНОВЕ ГРАДОСТРОИТЕЛЬНОГО ЗОНИРОВАНИЯ

Глава 1. Общие положения о Правилах землепользования и застройки Татищевского муниципального образования

Статья 1. Основания и цели введения Правил землепользования и застройки Татищевского муниципального образования

1. Правила землепользования и застройки Татищевского муниципального образования Татищевского муниципального района Саратовской области (далее - Правила) являются нормативным правовым актом, который разрабатывается в соответствии с Градостроительным кодексом Российской Федерации, Земельным кодексом Российской Федерации, Федеральным законом от 06.10.2003 №131-ФЗ «Об общих принципах организации местного самоуправления в Российской Федерации», иными законами и иными нормативными правовыми актами Российской Федерации, законами и иными нормативными правовыми актами Саратовской области, Уставом Татищевского муниципального района Саратовской области, Уставом Татищевского муниципального образования, в соответствии с положениями генерального плана Татищевского муниципального образования, а также с учетом положений иных актов и документов, определяющих основные направления социально-экономического и градостроительного развития Татищевского муниципального образования, охраны объектов культурного наследия, окружающей среды и рационального использования природных ресурсов.

2. Настоящие Правила устанавливают порядок регулирования землепользования и застройки Татищевского муниципального образования, основанный на градостроительном зонировании - делении всей территории поселения на территориальные зоны и установлении для них градостроительных регламентов.

3. Правила разрабатываются в целях:

- 1) создания условий для устойчивого развития территории муниципального образования, сохранения окружающей среды и объектов культурного наследия;
 - 2) создания условий для планировки территории муниципального образования;
 - 3) обеспечения прав и законных интересов физических и юридических лиц, в том числе правообладателей земельных участков и объектов капитального строительства;
 - 4) создания условий для привлечения инвестиций, в том числе путем предоставления возможности выбора наиболее эффективных видов разрешенного использования земельных участков и объектов капитального строительства.
- В 2021 году в Правила были внесены изменения ФГБОУ ВО «Саратовский национальный исследовательский государственный университет им. Н.Г. Чернышевского».

Внесение изменений в настоящие Правила подготовил филиал ФГБУ «ФКП Росреестра» по Саратовской области.

Статья 2. Состав и структура правил

1. Правила включают в себя:

- 1) порядок их применения и внесения изменений в указанные правила;
 - 2) карту градостроительного зонирования и карту зон с особыми условиями использования территорий;
 - 3) градостроительные регламенты.
2. Порядок применения Правил и внесения в них изменений включает в себя обязательные положения:
- 1) о регулировании землепользования и застройки органами местного самоуправления;
 - 2) об изменении видов разрешенного использования земельных участков и объектов капитального строительства физическими и юридическими лицами;
 - 3) о подготовке документации по планировке территории органами местного самоуправления;
 - 4) о проведении общественных обсуждений или публичных слушаний по вопросам землепользования и застройки;
 - 5) о внесении изменений в Правила;
 - 6) о регулировании иных вопросов землепользования и застройки.

3. На карте градостроительного зонирования Татищевского муниципального образования установлены границы территориальных зон. Границы территориальных зон должны отвечать требованию принадлежности каждого земельного участка только к одной территориальной зоне.

4. Границы территориальных зон установлены по линиям магистралей, улиц, проездов, разделяющим транспортные потоки противоположных направлений, по границам сформированных земельных участков и по иным границам в соответствии с действующим законодательством.

5. На карте градостроительного зонирования в обязательном порядке отображаются границы населенного пункта, границы зон с особыми условиями использования территорий, границы территорий объектов культурного наследия. Указанные границы могут отображаться на отдельных картах, которые являются приложением к правилам землепользования и застройки.

6. На карте градостроительного зонирования в обязательном порядке устанавливаются территории, в границах которых предусматривается осуществление комплексного развития территории. Границы таких территорий устанавливаются по границам одной или нескольких территориальных зон и могут отображаться на отдельной карте.

7. На карте зон с особыми условиями использования территорий отображены границы зон с особыми условиями использования территорий.

8. Градостроительные регламенты установлены Правилами в отношении земельных участков и объектов капитального строительства, расположенных в границах территориальных зон, показанных на карте градостроительного зонирования Татищевского муниципального образования, кроме земель, покрытых поверхностными водами, лесным фондом, для которых в соответствии с федеральным законодательством градостроительные регламенты не устанавливаются.

9. Действие установленных Правилами градостроительных регламентов распространяется на все земельные участки и объекты капитального строительства, расположенные в границах территориальных зон, за исключением земельных участков:

- 1) расположенных в границах территорий памятников и ансамблей, включенных в единый государственный реестр объектов культурного наследия (памятников истории и культуры) народов Российской Федерации, а также в границах территорий памятников или ансамблей, которые являются выявленными объектами культурного наследия и решения о режиме содержания, параметрах реставрации, консервации, воссоздания, ремонта и приспособления которых принимаются в порядке, установленном законодательством Российской Федерации об охране объектов культурного наследия;
 - 2) расположенных в границах территорий общего пользования;
 - 3) предназначенных для размещения линейных объектов и (или) занятые линейными объектами;
 - 4) предоставленных для добычи полезных ископаемых.
10. В градостроительном регламенте в отношении земельных участков и объектов капитального строительства, расположенных в пределах соответствующей территориальной зоны, указываются:
- 1) виды разрешенного использования земельных участков и объектов капитального строительства;
 - 2) предельные (минимальные и (или) максимальные) размеры земельных участков и предельные параметры разрешенного строительства, реконструкции объектов капитального строительства;
 - 3) ограничения использования земельных участков и объектов капитального строительства, устанавливаемые в соответствии с законодательством Российской Федерации;
 - 4) расчетные показатели минимально допустимого уровня обеспеченности территории объектами коммунальной, транспортной, социальной инфраструктур и расчетные показатели максимально допустимого уровня территориальной доступности указанных объектов для населения в случае, если в границах территориальной зоны, применительно к которой устанавливается градостроительный регламент, предусматривается осуществление деятельности по комплексному развитию территории.

Статья 3. Основные понятия, используемые в Правилах

В настоящих Правилах используются следующие основные понятия:

акт приема объекта капитального строительства - документ, подготовленный по завершении строительства, реконструкции на основании договора, оформленный в соответствии с требованиями гражданского законодательства, подписанный застройщиком (заказчиком) и исполнителем (подрядчиком, генеральным подрядчиком) работ по строительству, реконструкции объекта капитального строительства, удостоверяющий, что обязательства исполителя (подрядчика, генерального подрядчика) перед застройщиком (заказчиком) выполнены, результаты работ соответствуют градостроительному плану земельного участка, утвержденной проектной документацией, требованиям технических регламентов, иным условиям договора, и что застройщик (заказчик) принимает выполненное исполнителем (подрядчиком, генеральным подрядчиком) работы. В соответствии с пунктом 4 части 3 статьи 55 Градостроительного кодекса Российской Федерации акт приема объекта капитального строительства прилагается к заявлению о выдаче разрешения на ввод объекта в эксплуатацию;

арендаторы земельных участков - лица, владеющие и пользующиеся земельными участками по договору аренды, договору субаренды;

береговая полоса - полоса земли вдоль береговой линии водного объекта, предназначенная для общего пользования;

благоустройство территории - деятельность по реализации комплекса мероприятий, установленного правилами благоустройства территории муниципального образования, направленная на обеспечение и повышение комфортабельности условий проживания граждан, по поддержанию и улучшению санитарного и эстетического состояния территории муниципального образования, по содержанию территорий населенных пунктов и расположенных на таких территориях объектов, в том числе территорий общего пользования, земельных участков, зданий, строений, сооружений, прилегающих территорий;

виды разрешенного использования земельных участков и объектов капитального строительства - виды деятельности, осуществлять которые на земельных участках и в иных объектах недвижимости разрешено в силу указания этих видов в градостроительных регламентах при соблюдении требований, установленных настоящими Правилами и иными нормативными правовыми актами;

водоохранные зоны являются территории, которые примыкают к береговой линии морей, рек, ручьев, каналов, озер, водохранилищ и на которых устанавливается специальный режим осуществления хозяйственной и иной деятельности в целях предотвращения загрязнения, засорения, заиления указанных водных объектов и истощения их вод, а также сохранения среды обитания водных биологических ресурсов и других объектов животного и растительного мира;

высота здания, строения, сооружения - расстояние по вертикали, измеренное от проектной отметки земли до наивысшей точки плоской крыши здания или до наивысшей точки конька скатной крыши здания, до наивысшей точки строения, сооружения; может устанавливаться в составе градостроительного регламента применительно к соответствующей территориальной зоне, обозначенной на карте градостроительного зонирования;

государственный кадастровый учет недвижимости имущества - внесение в Единый государственный реестр недвижимости сведений о земельных участках, зданиях, сооружениях, помещениях, машино-местах, об объектах незавершенного строительства, о единых недвижимых комплексах, а в случаях, установленных федеральным законом, и об иных объектах, которые прочно связаны с землей, то есть перемещение которых без несоразмерного ущерба их назначению невозможно, которые подтверждают существование такого объекта недвижимости с характеристиками, позволяющими определить его в качестве индивидуально-определенной вещи, или подтверждают прекращение его существования, а также иных предусмотренных Федеральным законом от 13.07.2015 № 218-ФЗ сведений об объектах недвижимости;

государственные информационные системы обеспечения градостроительной деятельности - создаваемые и эксплуатируемые в соответствии с требованиями Градостроительного кодекса информационные системы, содержащие сведения, документы, материалы о развитии территорий, об их застройке, о существующих и планируемых к размещению объектах капитального строительства и иные необходимые для осуществления градостроительной деятельности сведения;

градостроительная деятельность - деятельность по развитию территорий, в том числе городов и иных поселений, осуществляемая в виде территориального планирования, градостроительного зонирования, планировки территории, архитектурно-строительного проектирования, строительства, капитального ремонта, реконструкции, сноса объектов капитального строительства, эксплуатации зданий, сооружений, комплексного развития территорий и их благоустройства;

градостроительное зонирование - зонирование территории муниципального образования в целях определения территориальных зон и установления градостроительных регламентов;

градостроительный план земельного участка выдается в целях обеспечения субъектов градостроительной деятельности информацией, необходимой для архитектурно-строительного проектирования, строительства, реконструкции объектов капитального строительства в границах земельного участка;

градостроительный регламент - устанавливаемые в пределах границ соответствующей территориальной зоны виды разрешенного использования земельных участков, равно как всего, что находится над и под поверхностью земельных участков и используется в процессе их застройки и последующей эксплуатации объектов капитального строительства, предельные (минимальные и (или) максимальные) размеры земельных участков и предельные параметры разрешенного строительства, реконструкции объектов капитального строительства, ограничения использования земельных участков и объектов капитального строительства, а также применительно к территориям, в границах которых предусматривается осуществление деятельности по комплексному развитию территории, расчетные показатели минимально допустимого уровня обеспеченности соответствующей территории объектами коммунальной, транспортной, социальной инфраструктур и расчетные показатели максимально допустимого уровня территориальной доступности указанных объектов для населения;

документация по планировке территории - документация, разработанная в целях обеспечения устойчивого развития территорий, в том числе выделения элементов планировочной структуры, установления границ земельных участков, установления границ зон планируемого размещения объектов капитального строительства;

застройщик - физическое или юридическое лицо, обеспечивающее на принадлежащем ему земельном участке или на земельном участке иного правообладателя (которому при осуществлении бюджетных инвестиций в объекты капитального строительства государственной (муниципальной) собственности органы государственной власти (государственные органы), Государственная корпорация по атомной энергии «Росатом», Государственная корпорация по космической деятельности «Роскосмос», органы управления государственными внебюджетными фондами или органы местного самоуправления передали в случаях, установленных бюджетным законодательством Российской Федерации, на основании соглашения свои полномочия государственного (муниципального) заказчика или которому в соответствии со статьей 13.3 Федерального закона от 29 июля 2017 года № 218-ФЗ «О публично-правовой компании «Фонд развития территорий» и о внесении изменений в отдельные законодательные акты Российской Федерации» передали на основании соглашения свои функции застройщика) строительство, реконструкцию, капитальный ремонт, снос объектов капитального строительства, а также выполнение инженерных изысканий, подготовку проектной документации для их строительства, реконструкции, капитального ремонта. Застройщик вправе передать свои функции, предусмотренные законодательством о градостроительной деятельности, техническому заказчику;

земельный участок как объект права собственности и иных предусмотренных Земельным кодексом прав на землю является недвижимой вещью, которая представляет собой часть земной поверхности и имеет характеристики, позволяющие определить ее в качестве индивидуально определенной вещи. В случаях и в порядке, которые установлены федеральным законом, могут создаваться искусственные земельные участки. Земельные участки образуются при разделе, объединении, перераспределении земельных участков или выделе из земельных участков, а также из земель, находящихся в государственной или муниципальной собственности;

землепладельцы - лица, владеющие и пользующиеся земельными участками на праве пожизненного наследуемого владения; землепользователи - лица, владеющие и пользующиеся земельными участками на праве постоянного (бессрочного) пользования или на праве безвозмездного пользования;

зоны с особыми условиями использования территорий - охранные, санитарно-защитные зоны, зоны охраны объектов культурного наследия (памятников истории и культуры) народов Российской Федерации, защитные зоны объектов культурного наследия, водоохранные зоны, зоны затопления, подтопления, зоны санитарной охраны источников питьевого и хозяйственно-бытового водоснабжения, зоны охраняемых объектов, приаэродромная территория, иные зоны, устанавливаемые в соответствии с законодательством Российской Федерации;

Территория, в пределах которой устанавливается режим использования земель и земельных участков, ограничивающий строительство и хозяйственную деятельность, определяются требованиями к реконструкции существующих зданий и сооружений;

зона регулирования застройки и хозяйственной деятельности - территория, в пределах которой устанавливается режим использования земель и земельных участков, ограничивающий строительство и хозяйственную деятельность, определяются требования к реконструкции существующих зданий и сооружений;

изменение недвижимости - изменение вида (видов) использования земельного участка, или зданий, строений, сооружений на нем, а также изменение их параметров (включая изменение размеров земельного участка) при подготовке и осуществлении строительства, реконструкции, перемещения или сноса существующих зданий, строений, сооружений;

инженерные изыскания - изучение природных условий и факторов техногенного воздействия в целях рационального и безопасного использования территорий и земельных участков в их пределах, подготовки данных по обоснованию материалов, необходимых для территориального планирования, планировки территории и архитектурно-строительного проектирования;

исполнитель - физическое или юридическое лицо, являющееся разработчиком правил землепользования и застройки на основании заключенного с заказчиком муниципального контракта на подготовку такой документации и осуществляющее ее подготовку в соответствии с требованиями законодательства и условиями заключенного контракта;

комиссия по землепользованию и застройке - коллегияльный консультативный орган при главе местной администрации, которая может выступать организатором общественных обсуждений или публичных слушаний при их проведении;

красные линии - линии, которые обозначают границы территорий общего пользования и подлежат установлению, изменению или отмене в документации по планировке территории;

линейные объекты - линии электропередачи, линии связи (в том числе линейно-кабельные сооружения), трубопроводы, автомобильные дороги, железнодорожные линии и другие подобные сооружения;

максимальный процент застройки в границах земельного участка, определяемый как отношение суммарной площади земельного участка,

которая может быть застроена, ко всей площади земельного участка;

многоквартирный дом - здание, состоящее из двух и более квартир, включающее в себя имущество, указанное в пунктах 1 - 3 части 1 статьи 36 Жилищного Кодекса. Многоквартирный дом может также включать в себя принадлежащие отдельным собственникам нежилые помещения и (или) машино-места, являющиеся неотъемлемой конструктивной частью такого многоквартирного дома;

межевой план представляет собой документ, который составлен на основе кадастрового плана соответствующей территории или выписки из Единого государственного реестра недвижимости о соответствующем земельном участке и в котором воспроизведены определенные сведения, внесенные в Единый государственный реестр недвижимости, и указаны сведения об образуемых земельном участке или земельных участках, либо о части или частях земельного участка, либо новые необходимые для внесения в Единый государственный реестр недвижимости сведения о земельном участке или земельных участках;

муниципальный заказчик - орган местного самоуправления, обеспечивающий подготовку документов территориального планирования при размещении заказа на подготовку градостроительной документации;

недвижимое имущество (недвижимости) - земельные участки, участки недр и все, что прочно связано с землей, то есть объекты, перемещение которых без несоразмерного ущерба их назначению невозможно, в том числе здания, сооружения, объекты незавершенного строительства, воздушные и морские суда, суда внутреннего плавания, жилые и нежилые помещения, а также предназначенные для размещения транспортных средств части зданий или сооружений (машино-места), если границы таких помещений, частей зданий или сооружений описаны в установленном законодательством о государственном кадастровом учете порядке, имущественные комплексы. Права на недвижимое имущество подлежат государственной регистрации в соответствии с Федеральным законом от 13.07.2015 № 218-ФЗ «О государственной регистрации недвижимости»;

нормативы градостроительного проектирования - совокупность расчетных показателей, установленных в соответствии с Градостроительным кодексом в целях обеспечения благоприятных условий жизнедеятельности человека и подлежащих применению при подготовке документов территориального планирования, градостроительного зонирования, документации по планировке территории;

объект индивидуального жилищного строительства - отдельно стоящее здание с количеством надземных этажей не более чем три, высотой не более двадцати метров, которое состоит из комнат и помещений вспомогательного использования, предназначенных для удовлетворения гражданами бытовых и иных нужд, связанных с их проживанием в таком здании, и не предназначено для раздела на самостоятельные объекты недвижимости

объект капитального строительства - здание, строение, сооружение, объекты, строительство которых не завершено, за исключением некапитальных строений, сооружений и неотделенных улучшений земельного участка (зачемление, покрытие и другие);

ограничения (обременения) - наличие установленных законом или уполномоченными органами в предусмотренном законом порядке условий, запрещений, стесняющих правообладателя при осуществлении права собственности либо иных вещных прав на конкретный объект недвижимого имущества (сервитут, ипотека, доверительное управление, аренда, арест имущества и другие);

охранная зона объекта культурного наследия - территория, в пределах которой в целях обеспечения сохранности объекта культурного наследия в его историческом ландшафтном окружении устанавливается особый режим использования земель и земельных участков, ограничивающий хозяйственную деятельность и запрещающий строительство, за исключением применения специальных мер, направленных на сохранение и регенерацию историко-градостроительной или природной среды объекта культурного наследия.

подарячик - физическое или юридическое лицо, осуществляющее по договору с застройщиком(ком) работы по строительству, реконструкции зданий, строений, сооружений, их частей;

правила землепользования и застройки - документ градостроительного зонирования, который утверждается нормативными правовыми актами органов местного самоуправления, нормативными правовыми актами органов государственной власти субъектов Российской Федерации - городов федерального значения Москвы, Санкт-Петербурга и Севастополя и в котором устанавливаются территориальные зоны, градостроительные регламенты, порядок применения такого документа и порядок внесения в него изменений;

проектная документация представляет собой документацию, содержащую материалы в текстовой и графической формах и (или) в форме информационно-модель и определяющую архитектуру, функционально-технологические, конструктивные и инженерно-технические решения для обеспечения строительства, реконструкции объектов капитального строительства, их частей, капитального ремонта;

прибрежная защитная полоса - территория, устанавливаемая в границе водоохранной зоны, для которой вводятся дополнительные ограничения хозяйственной и иной деятельности;

публичный сервитут - право ограниченного пользования чужим земельным участком, установленное решением исполнительного органа государственной власти или органа местного самоуправления в целях обеспечения государственных или муниципальных нужд, а также нужд местного населения без изъятия земельных участков;

публичные слушания - форма реализации населением муниципального образования права на участие в обсуждении проектов муниципальных правовых актов по вопросам местного значения;

разрешение на строительство представляет собой документ, который подтверждает соответствие проектной документации требованиям, установленным градостроительным регламентом, проектом планировки территории и проектом межевания территории (за исключением случаев, если подготовка проекта планировки территории и проекта межевания территории не требуется), при осуществлении строительства, реконструкции объекта капитального строительства, не являющегося линейным объектом, и/ли требваниям, установленным проектом планировки территории и проектом межевания территории, при осуществлении строительства, реконструкции линейного объекта (за исключением случаев, при которых для строительства, реконструкции линейного объекта не требуется подготовка документации по планировке территории), требованиями, установленным проектом планировки территории, в случае выдачи разрешения на строительство линейного объекта, для размещения которого не требуется образование земельного участка, а также допустимости размещения объекта капитального строительства на земельном участке в соответствии с разрешением использованием такого земельного участка и ограничениями, установленными в соответствии с земельным и иным законодательством Российской Федерации. Разрешение на строительство дает застройщику право осуществлять строительство, реконструкцию объекта капитального строительства, за исключением случаев, предусмотренных Градостроительным кодексом;

разрешение на ввод объекта в эксплуатацию представляет собой документ, который удостоверяет выполнение строительства, реконструкции объекта капитального строительства в полном объеме в соответствии с разрешением на строительство, проектной документацией, а также соответствие построенного, реконструированного объекта капитального строительства требованиям к строительству, реконструкции объекта капитального строительства, установленным на дату выдачи представленного для получения разрешения на строительство градостроительного плана земельного участка, разрешенному использованию земельного участка или в случае строительства, реконструкции линейного объекта проекту планировки территории и проекту межевания территории (за исключением случаев, при которых для строительства, реконструкции линейного объекта не требуется подготовка документации по планировке территории), проекту планировки территории в случае выдачи разрешения на ввод в эксплуатацию линейного объекта, для размещения которого не требуется образование земельного участка, а также ограничениям, установленным в соответствии с земельным и иным законодательством Российской Федерации;

реконструкция объектов капитального строительства (за исключением линейных объектов) - изменение параметров объекта капитального строительства, его частей (высоты, количества этажей, площади, объема), в том числе надстройка, перестройка, расширение объекта капитального строительства, а также замена и (или) восстановление несущих строительных конструкций объекта капитального строительства, за исключением замены отдельных элементов таких конструкций на аналогичные или иные улучшающие показатели таких конструкций элементы и (или) восстановления указанных элементов;

сервитут - право ограниченного пользования чужим объектом недвижимого имущества, например, для прохода и проезда через соседний земельный участок, строительства, реконструкции и (или) эксплуатации линейных объектов, не препятствующих использованию земельного участка в соответствии с разрешенным использованием, а также других нужд собственника недвижимого имущества, которые не могут быть обеспечены без установления сервитута. Сервитут как вещное право на здание, сооружение, помещение может существовать вне связи с пользованием земельным участком. Для собственника недвижимого имущества, в отношении прав которого установлен сервитут, последний выступает в качестве обременения;

собственники земельных участков - лица, являющиеся собственниками земельных участков;

строительство - создание зданий, строений, сооружений (в том числе на месте сносимых объектов капитального строительства);

территориальное планирование - планирование развития территорий, в том числе для установления функциональных зон, определения планируемого размещения объектов федерального значения, объектов регионального значения, объектов местного значения;

территориальные зоны - зоны, для которых в правилах землепользования и застройки определены границы и установлены градостроительные регламенты;

территории общего пользования - территории, которыми беспрепятственно пользуется неограниченный круг лиц (в том числе площади, улицы, проезды, набережные, береговые полосы водных объектов общего пользования, скверы, бульвары);

технический заказчик - юридическое лицо, которое уполномочено застройщиком и/от имени застройщика заключает договоры о выполнении инженерных изысканий, о подготовке проектной документации, о строительстве, реконструкции, капитальном ремонте, сносе объектов капитального строительства, подготавливает задания на выполнение указанных видов работ, предоставляет лицам, выполняющим инженерные изыскания и (или) осуществляющим подготовку проектной документации, строительство, реконструкцию, капитальный ремонт, снос объектов капитального строительства, материалы и документы, необходимые для выполнения указанных видов работ, утверждает проектную документацию, подписывает документы, необходимые для получения разрешения на ввод объекта капитального строительства в эксплуатацию, осуществляет иные функции, предусмотренные законодательством о градостроительной деятельности;

технический регламент - документ, который принят международным договором Российской Федерации, подлежащим ратификации в порядке, установленном законодательством Российской Федерации, или в соответствии с международным договором Российской Федерации, ратифицированным в порядке, установленном законодательством Российской Федерации, или указом Президента Российской Федерации, или постановлением Правительства Российской Федерации, или нормативным правовым актом федерального органа исполнительной власти по техническому регулированию и устанавливает обязательные для применения и исполнения требования к объектам технического регулирования (продукции или к продукции и связанным с требованиями к продукции процессам проектирования (включая изыскания), производства, строительства, монтажа, наладки, эксплуатации, хранения, перевозки, реализации и утилизации);

устойчивое развитие территорий - обеспечение при осуществлении градостроительной деятельности безопасности и благоприятных условий жизнедеятельности человека, ограничение негативного воздействия хозяйственной и иной деятельности на окружающую среду и обеспечение охраны и рационального использования природных ресурсов в интересах настоящей и будущей поколений;

функциональные зоны - зоны, для которых документами территориального планирования определены границы и функциональное назначение.

Глава 2. Регулирование землепользования и застройки территории Татищевского муниципального образования органами местного самоуправления

Статья 4. Содержание и сфера применения порядка землепользования и застройки на территории Татищевского муниципального образования, установленного Правилами

1. Регулирование органами местного самоуправления Татищевского муниципального образования и Татищевского муниципального района землепользования и застройки территории Татищевского муниципального образования осуществляется в порядке, установленном настоящими Правилами и иными нормативно-правовыми актами Татищевского муниципального образования и Татищевского муниципального района в соответствии с федеральным законодательством.

2. Действие порядка землепользования и застройки на территории Татищевского муниципального образования, установленного настоящими Правилами, распространяется на изменения объектов капитального строительства, кроме случаев:

- ремонта существующих объектов капитального строительства, при проведении которого не затрагиваются конструктивные и другие характеристики надежности и безопасности таких объектов;
- проведения переустройства и (или) перепланировки помещений;
- замены инженерного и технологического оборудования.

Указанные изменения объектов капитального строительства осуществляются с соблюдением технических регламентов, иных нормативных требований в соответствии с порядком, установленным администрацией Татищевского муниципального района на основе законодательства Российской Федерации и правовых актов Татищевского муниципального образования и Татищевского муниципального района.

3. Соблюдение установленного настоящими Правилами порядка землепользования и застройки на территории Татищевского муниципально-го образования обеспечивается органами местного самоуправления:

- при выдаче разрешений на строительство объектов капитального строительства;
- при выдаче разрешений на ввод объектов капитального строительства в эксплуатацию;
- при выдаче разрешений на условно разрешенный вид использования земельного участка и объекта капитального строительства;
- при предоставлении разрешений на отклонение от предельных параметров разрешенного строительства, реконструкции объектов капитального строительства;
- при подготовке и принятии решений о разработке документации по планировке территории Татищевского муниципального образования;
- при проверке подготовленной на основании решения администрации Татищевского муниципального района документации по планировке территории Татищевского муниципального образования на соответствие установленным законодательством требованиям;
- при утверждении документации по планировке территории Татищевского муниципального образования, разработанной по решению администрации Татищевского муниципального района;
- при подготовке и выдаче заинтересованным физическим и юридическим лицам градостроительных планов земельных участков;
- при установлении публичных сервитутов;
- при оформлении изменения вида разрешенного использования земельного участка и (или) объекта капитального строительства правообладателем земельного участка и (или) объекта капитального строительства;
- при согласовании проектной документации;
- при внесении изменений в настоящие Правила, включая изменение состава градостроительных регламентов, в том числе путем его дополнения применительно к различным территориальным зонам.
- 4. Настоящие Правила обязательны к исполнению физическими, юридическими и должностными лицами, осуществляющими и контролирующими градостроительную деятельность на территории Татищевского муниципального образования.
- 5. Принятые до введения в действие настоящих Правил нормативные правовые акты местного уровня по вопросам землепользования и застройки применяются в части, не противоречащей настоящим Правилам.
- 6. За нарушение настоящих Правил физические и юридические лица, предприниматели, а также должностные лица несут ответственность в соответствии с законодательством Российской Федерации и иными нормативными правовыми актами.

Статья 5. Землепользование и застройка земельных участков на территории Татищевского муниципального образования, на которые распространяется действие градостроительных регламентов

1. Землепользование и застройка земельных участков на территории Татищевского муниципального образования, на которые распростра-

ется действие градостроительных регламентов, могут осуществляться правообладателями земельных участков и объектов капитального строительства с соблюдением видов разрешенного использования.

2. При использовании и застройке земельных участков положения и требования градостроительных регламентов, содержащиеся в Правилах, обязательны для соблюдения наряду с техническими регламентами, региональными нормативами градостроительного проектирования, иными нормативно-техническими документами и обязательными требованиями, установленными в соответствии с законодательством Российской Федерации.

3. Градостроительный регламент в части видов разрешенного использования земельных участков и объектов капитального строительства включает:

- основные виды разрешенного использования;
- вспомогательные виды разрешенного использования;
- условно разрешенные виды использования.

4. Основные и вспомогательные виды разрешенного использования земельных участков в объектах капитального строительства правообладателями земельных участков и объектов капитального строительства, за исключением органов государственной власти, органов местного самоуправления, государственных и муниципальных учреждений, государственных и муниципальных унитарных предприятий, выбираются самостоятельно без дополнительных разрешений и согласования.

5. Виды разрешенного использования допустимы только в качестве дополнительных видов по отношению к основным видам разрешенного использования и условно разрешенным видам использования и осуществляемые совместно с ними.

6. Для применения условно разрешенного использования земельных участков и объектов капитального строительства необходимо получение разрешения с применением процедур публичных слушаний. Выдача указанного разрешения осуществляется в порядке, установленном статьей 23 настоящих Правил.

7. Установленные в границах одной территориальной зоны основные виды разрешенного использования земельных участков и объектов капитального строительства могут применяться одновременно с условно разрешенными видами использования земельных участков и объектов капитального строительства при условии предоставления соответствующего разрешения в порядке, установленном статьей 23 настоящих Правил.

8. Дополнительно по отношению к основным видам разрешенного использования и к условно разрешенным видам использования земельных участков и объектов капитального строительства, и только совместно с ними, могут применяться указанные в градостроительном регламенте вспомогательные виды разрешенного использования земельных участков и объектов капитального строительства.

9. В случае, если земельный участок и объект капитального строительства расположен на территории зон с особыми условиями использования территорий, правовой режим использования и застройки территории указанного земельного участка определяется совокупностью ограничительных, установленных в соответствии с законодательством Российской Федерации.

10. Действие градостроительного регламента распространяется в равной мере на все земельные участки и объекты капитального строительства, расположенные в пределах границ территориальной зоны, обозначенной на карте градостроительного зонирования Татищевского муниципального образования.

11. Разрешения на строительство, выданные до вступления в силу Правил, действуют вплоть до их изменения, истечения сроков их действия или наступления иных обстоятельств, прекращающих их действие. Указанные разрешения действуют также в случае продления сроков их действия или переоформления переуступки прав на строительство иным лицам в соответствии с действующим законодательством.

Статья 6. Особенности использования земельных участков и объектов капитального строительства, не соответствующих градостроительным регламентам

1. Земельные участки, объекты капитального строительства, сформированные на законных основаниях до вступления в силу настоящих Правил и расположенные на территориях, для которых установлены градостроительные регламенты и на которые действие этих градостроительных регламентов распространяется, являются несоответствующими градостроительным регламентам в случаях, когда:

- существующие виды разрешенного использования земельных участков и объектов капитального строительства не соответствуют видам разрешенного использования, указанным как разрешенные, в том числе условно разрешенные, для соответствующих территориальных зон;
- существующие виды использования земельных участков в объектах капитального строительства соответствуют видам разрешенного использования, указанным как разрешенные, в том числе условно разрешенные, для соответствующих территориальных зон, но расположены в границах зон с особыми условиями использования территорий, в пределах которых не предусмотрено размещение соответствующих объектов;
- существующие размеры земельных участков и параметры объектов капитального строительства, не соответствующ предельным размерам земельных участков и предельным параметрам разрешенного строительства, реконструкции объектов капитального строительства;
- расположенные на указанных земельных участках и в объектах капитального строительства объекты требуют установления санитарно-защитных зон;

а) выходящих за границы земельного участка, на территории которого расположен указанный объект - для жилых зон, общественно-деловых зон и рекреационных зон;

б) выходящих за границы территориальной зоны, на территории которой расположен указанный объект - для остальных территориальных зон.
2. Земельные участки или объекты капитального строительства, виды разрешенного использования, предельные (минимальные и (или) максимальные) размеры и предельные параметры разрешенного строительства, реконструкции которых не соответствуют градостроительному регламенту, могут использоваться без установления срока приведения их в соответствие с градостроительным регламентом, за исключением случаев, когда использование таких земельных участков и объектов капитального строительства опасно для жизни или здоровья человека, для окружающей среды, объектов культурного наследия.

3. Реконструкция указанных в части 2 настоящей статьи объектов капитального строительства может осуществляться только путем приведения таких объектов в соответствие с градостроительным регламентом или путем уменьшения их несоответствия предельным параметрам разрешенного строительства, реконструкции. Изменение видов разрешенного использования указанных земельных участков и объектов капитального строительства может осуществляться путем приведения их в соответствие с видами разрешенного использования земельных участков и объектов капитального строительства, установленными градостроительным регламентом.
4. В случае если использование указанных в части 2 настоящей статьи земельных участков и объектов капитального строительства продолжается и представляет опасность для жизни или здоровья человека, для окружающей среды, объектов культурного наследия, в соответствии с федеральными законами может быть наложен запрет на использование таких земельных участков и объектов капитального строительства.

Статья 7. Землепользование и застройка территорий Татищевского муниципального образования, на которые действие градостроительных регламентов не распространяется и для которых градостроительные регламенты не устанавливаются

1. Режим землепользования и застройки земельных участков на территории Татищевского муниципального образования, на которые в соответствии с Градостроительным кодексом Российской Федерации действие градостроительных регламентов не распространяется, определяется: в отношении земельных участков, расположенных в границах территорий общего пользования - уполномоченными органами местного самоуправления Татищевского муниципального района в соответствии с федеральными законами и настоящими Правилами, в том числе в соответствии с частями 2, 3 настоящей статьи;

- в отношении земельных участков, предназначенных для размещения линейных объектов и (или) занятых линейными объектами - нормативными правовыми актами уполномоченных органов местного самоуправления Татищевского муниципального района, издаваемыми в соответствии с техническими регламентами, а до их утверждения - строительными нормами и правилами;

- в отношении земельных участков, предоставленных для добычи полезных ископаемых - нормативными правовыми актами исполнительных органов государственной власти, издаваемыми в соответствии с законодательством Российской Федерации о недрах;

- в отношении земельных участков, расположенных в границах территорий памятников и ансамблей, включенных в единый государственный реестр объектов культурного наследия (памятников истории и культуры) народов Российской Федерации, а также в границах территорий памятников или ансамблей, которые являются выявленными объектами культурного наследия и решения о режиме содержания, параметрах реставрации, консервации, воссоздания, ремонта и приспособления которых принимаются в порядке, установленном законодательством Российской Федерации об охране объектов культурного наследия.

В пределах территории улично-дорожной сети, расположенной в границах территорий общего пользования, уполномоченными органами местного самоуправления Татищевского муниципального района может допускаться (при соблюдении запретов федеральных законов на приватизацию земельных участков на территориях общего пользования и без отчуждения земельных участков территорий общего пользования, включая территории улично-дорожной сети в частную собственность) размещение объектов капитального строительства в соответствии с требованиями федерального законодательства.

При этом в границах полос отвода автомобильных дорог Татищевского муниципального образования могут находиться только элементы обустройства дорог, предназначенные для обеспечения и безопасности дорожного движения, а также объекты дорожного сервиса.

2. Режим землепользования и застройки территории Татищевского муниципального образования, для которых градостроительные регламенты не устанавливаются, определяется документами об использовании (в том числе, градостроительными планами) соответствующих земельных участков, подготавливаемыми уполномоченными структурным подразделением в области архитектуры и градостроительства администрации Татищевского муниципального района в соответствии с законодательством Российской Федерации.

3. Использование земельных участков, на которые действие градостроительных регламентов не распространяется или для которых градостроительные регламенты не устанавливаются, определяется нормативными правовыми актами органов местного самоуправления Татищевского муниципального образования в соответствии с федеральными законами.

Статья 8. Осуществление строительства, реконструкции объектов капитального строительства на территории Татищевского муниципального образования

1. Строительство, реконструкция объектов капитального строительства на территории Татищевского муниципального образования осуществляется правообладателями земельных участков, объектов капитального строительства в границах объектов их прав в соответствии с требованиями, установленными Градостроительным кодексом Российской Федерации, другими федеральными законами и принятыми в соответствии с ними нормативными правовыми актами Татищевского муниципального района, устанавливающими особенности осуществления указанной деятельности в Татищеском муниципальном образовании.

2. Правообладатели земельных участков, размеры которых меньше установленных градостроительным регламентом минимальных размеров земельных участков либо конфигурация, инженерно-геологические или иные характеристики которых неблагоприятны для застройки, вправе обратиться за разрешениями на отклонение от предельных параметров разрешенного строительства, реконструкции объектов капитального строительства.

3. Правообладатели земельных участков вправе обратиться за разрешениями на отклонение от предельных параметров разрешенного строительства, реконструкции объектов капитального строительства, если такое отклонение необходимо в целях однократного изменения одного или нескольких предельных параметров разрешенного строительства, реконструкции объектов капитального строительства, установленных градостроительным регламентом для конкретной территориальной зоны, не более чем на десять процентов.

Статья 9. Изъятие земельных участков, иных объектов недвижимости для государственных или муниципальных нужд
1. Изъятие земельных участков для государственных или муниципальных нужд осуществляется в порядке, установленном статьями 49, 56-56.12 Земельного Кодекса Российской Федерации, Градостроительным кодексом Российской Федерации, законом Саратовской области от 09.10.2006 № 96-ЗСО «О регулировании градостроительной деятельности в Саратовской области», настоящими Правилами и принимаемыми в соответствии с ними муниципальными правовыми актами.

2. Изъятие земельных участков для государственных или муниципальных нужд осуществляется в исключительных случаях по основаниям, связанным с:

- выполнением международных договоров Российской Федерации;
- строительством, реконструкцией следующих объектов государственного значения (объектов федерального значения, объектов регионального значения) или объектов местного значения при отсутствии других возможных вариантов строительства, реконструкции этих объектов:
 - объекты федеральных энергетических систем и объекты энергетических систем регионального значения;
 - объекты использования атомной энергии;
 - объекты обороны страны и безопасности государства, в том числе инженерно-технические сооружения, линии связи и коммуникации, введенные в интересах защиты и охраны Государственной границы Российской Федерации;
 - объекты федерального транспорта, объекты связи федерального значения, а также объекты транспорта, объекты связи регионального значения, объекты инфраструктуры железнодорожного транспорта общего пользования;
 - объекты, обеспечивающие космическую деятельность;
 - линейные объекты федерального и регионального значения, обеспечивающие деятельность субъектов естественных монополий;
 - объекты систем электро-, газооснабжения, объекты систем теплоснабжения, объекты централизованных систем горячего водоснабжения, холодного водоснабжения и (или) водоотведения федерального, регионального или местного значения;
 - автомобильные дороги федерального, регионального или межмуниципального, местного значения;
- иными основаниями, предусмотренными федеральными законами.

3. Изъятие земельных участков для государственных или муниципальных нужд в целях строительства, реконструкции объектов федерального значения, объектов регионального значения или объектов местного значения допускается, если указанные объекты предусмотрены:

- утвержденными документами территориального планирования (за исключением объектов федерального значения, объектов регионального значения или объектов местного значения, которые в соответствии с законодательством о градостроительной деятельности не подлежат отображению в документах территориального планирования);
- утвержденными проектами планировки территории.
- Решение об изъятии земельных участков для государственных или муниципальных нужд для строительства, реконструкции объектов федерального значения, объектов регионального значения или объектов местного значения может быть принято не позднее чем в течение шести лет со дня утверждения проекта планировки территории, предусматривающего размещение таких объектов.
- Решение об изъятии земельных участков для государственных или муниципальных нужд может быть принято на основании ходатайств об изъятии земельных участков для государственных или муниципальных нужд, с которыми в уполномоченные органы исполнительной власти или органы местного самоуправления вправе обратиться организации:
 - являющиеся субъектами естественных монополий, в случае изъятия земельных участков для размещения объектов федерального значения или объектов регионального значения и обеспечивающих деятельность этих субъектов;
 - уполномоченные в соответствии с нормативными правовыми актами Российской Федерации, субъектов Российской Федерации, заключенными с органами государственной власти или органами местного самоуправления договорами или соглашениями либо имеющие разрешения (лицензии) осуществлять деятельность, для обеспечения которой осуществляется изъятие земельного участка для государственных или муниципальных нужд;
 - являющиеся недеропользователями, в случае изъятия земельных участков для проведения работ, связанных с использованием недрами, в том числе осуществляемых за счет средств недеропользователей;
 - с которыми заключены договоры о комплексном развитии территории в соответствии с Градостроительным кодексом Российской Федерации.
- В ходатайстве об изъятии должна быть указана цель изъятия земельного участка для государственных или муниципальных нужд.
- Ходатайство об изъятии может быть подано в отношении одного или нескольких земельных участков.
- Решение об изъятии земельных участков для государственных или муниципальных нужд подлежит опубликованию в порядке, установленном для официального опубликования муниципальных правовых актов.
- Решение об изъятии действует в течение трех лет со дня его принятия.
- Решение об изъятии может быть обжаловано в суд в течение трех месяцев со дня уведомления правообладателя изымаемой недвижимо-сти о принятом решении об изъятии.
- Соглашение об изъятии недвижимости заключается в письменной форме между правообладателем изымаемой недвижимости и уполномоченным органом исполнительной власти или органом местного самоуправления, а в случае, если изъятие земельных участков осуществляется на основании ходатайства об изъятии, также организацией, подавшей такое ходатайство.
- Проект соглашения об изъятии недвижимости, подписанный уполномоченным органом исполнительной власти или органом местного самоуправления, принимающим решение об изъятии, а также организацией, подавшей ходатайство об изъятии, на основании которого было принято такое решение, направляется для подписания лицу, у которого изымаются земельные участки и (или) расположенные на них объекты недвижимого имущества.
- Проект соглашения об изъятии недвижимости направляется заказным письмом с уведомлением о вручении.
- Правообладатель изымаемой недвижимости вправе подписать соглашение об изъятии недвижимости и направить его лицам, указанным в части 11 настоящей статьи, либо направить указанным лицам уведомление об отказе в подписании соглашения об изъятии недвижимости или предложения об изменении условий данного соглашения, в том числе предложения об изменении размера возмещения. К предложениям об изменении размера возмещения должны быть приложены обосновывающие это изменение документы.

Фото: Илья Сидоркин

15. В случае, если по истечении девяноста дней со дня получения правообладателем изымаемой недвижимости проекта соглашения об изъятии недвижимости правообладателем изымаемой недвижимости не представлено подписанное соглашение об изъятии недвижимости, уполномоченный орган исполнительной власти или орган местного самоуправления, принимающий решение об изъятии, либо организация, на основании ходатайства которой принято решение об изъятии, имеют право обратиться в суд с иском о принудительном изъятии земельного участка и (или) расположенных на нем объектов недвижимости.

16. Если решение об изъятии принято на основании ходатайства Государственной компании «Российские автомобильные дороги», соглашение об изъятии недвижимости заключается от имени Российской Федерации указанной Государственной компанией в соответствии с Федеральным законом от 17 июля 2009 года №145-ФЗ «О Государственной компании «Российские автомобильные дороги» и внесении изменений в отдельные законодательные акты Российской Федерации». При этом подписание такого соглашения со стороны федерального органа исполнительной власти не требуется.

17. К соглашению об изъятии недвижимости, предусматривающему изъятие земельных участков и (или) расположенных на них объектов недвижимого имущества путем предоставления возмещения за них собственнику или обмена на иное недвижимое имущество, применяются правила гражданского законодательства о купле-продаже или мене.

Глава 3. Полномочия органов местного самоуправления по регулированию землепользования и застройки на территории Татищевского муниципального образования

Структуру органов местного самоуправления Татищевского муниципального образования, согласно Уставу Татищевского муниципального образования, составляют:

- Совет депутатов Татищевского муниципального образования Татищевского муниципального района Саратовской области (далее – Совет депутатов);

- глава Татищевского муниципального образования Татищевского муниципального района Саратовской области; контрольно-счетный орган Татищевского муниципального образования Татищевского муниципального района Саратовской области.

Администрация Татищевского муниципального района – исполнительно-распорядительный орган местного самоуправления, наделенный полномочиями по решению вопросов местного значения.

Статья 10. Полномочия Совета депутатов Татищевского муниципального образования Татищевского муниципального района Саратовской области

1. Совет депутатов является представительным органом местного самоуправления муниципального образования и состоит из 10 депутатов, избираемых населением муниципального образования на муниципальных выборах сроком на 5 лет.

2. Совет депутатов может осуществлять свои полномочия в случае избрания не менее 2/3 от установленной частью 1 настоящей статьи численности депутатов.

3. Основной организационной формой работ Совета депутатов являются заседания.

4. Заседание Совета депутатов не может считаться правомочным, если на нем присутствует менее 50 процентов от числа избранных в соответствии с частью 1 настоящей статьи депутатов.

5. К полномочиям Совета депутатов Татищевского муниципального образования Татищевского муниципалного района Саратовской области относятся:

1) утверждение в пределах своих полномочий муниципальных нормативных правовых актов в области регулирования землепользования и застройки, в том числе настоящих Правил, муниципальных программ в области градостроительной деятельности и рационального использования земель поселения, внесение в них изменений;

2) утверждение генерального плана Татищевского муниципального образования, а также внесение в него изменений и дополнений;

3) утверждение выполненной на основе генерального плана Татищевского муниципального образования документации по планировке территории;

4) утверждение правил землепользования и застройки, а также внесение в них изменений и дополнений;

5) утверждение местных нормативов градостроительного проектирования;

6) установление порядка управления и распоряжения земельными участками и объектами капитального строительства, находящимися в муниципальной собственности;

7) принятие решений о назначении публичных слушаний;

8) иные полномочия, отнесенные к компетенции Совета депутатов, установленные Уставом Татищевского муниципального образования, решениями Совета депутатов в соответствии с действующим законодательством.

Статья 11. Полномочия главы Татищевского муниципального образования Татищевского муниципального района Саратовской области

1. Глава Татищевского муниципального образования является высшим должностным лицом муниципального образования.

2. Глава муниципального образования избирается Советом депутатов из своего состава в порядке, установленном Регламентом Совета депутатов сроком на 5 лет, на срок полномочий Совета депутатов (до дня начала работы Совета депутатов нового созыва) и исполняет полномочия председателя Совета депутатов.

3. К полномочиям главы Татищевского муниципального образования относятся:

1) ведение заседаний Совета депутатов;

2) подписание правовых актов, принятых Советом депутатов;

3) представление Совета депутатов в отношениях с органами местного самоуправления, органами государственной власти, гражданами и организациями, без доверенности действует от имени Совета депутатов;

4) координацию деятельности председателей депутатских комиссий Совета депутатов;

5) решение иных вопросов организации деятельности Совета депутатов;

6) вправе требовать созыва внеочередного заседания Совета депутатов;

7) принятие решения о подготовке проекта Правил;

8) принятие решения о подготовке проекта внесения изменений в Правила или об отклонении предложений о внесении изменений в Правила с указанием причин отклонения и направление копии такого решения заявителям;

9) опубликование (обнародование) информации о принятии решения о подготовке проекта Правил (проекта о внесении изменений в Правила) с указанием в публикации сведений о размещении решения на официальном сайте в информационно-телекоммуникационной сети «Интернет»;

10) утверждение состава и порядка деятельности комиссии по подготовке проекта Правил;

11) опубликование (обнародование) заключения о результатах публичных слушаний;

12) направление проекта Правил (проекта о внесении изменений в Правила) в Совет депутатов Татищевского муниципального образования;

13) осуществление иных прав и обязанностей, в соответствии с федеральным законодательством и законодательством Саратовской области, Уставом Татищевского муниципального образования, нормативными правовыми актами Совета депутатов.

Фото: Илья Сидоркин

Статья 12. Полномочия администрации Татищевского муниципального района Саратовской области

К полномочиям исполнительно-распорядительного органа администрации Татищевского муниципального района в области регулирования землепользования и застройки и градостроительной деятельности относятся:

1) принятие решений о подготовке проекта Правил и обеспечение опубликования такого решения в газете Татищевского муниципального района Саратовской области «Вестник Татищевского муниципального района Саратовской области» и размещения на официальном сайте Татищевского муниципального района Саратовской области в сети «Интернет»: <http://tatishevo.sar.gov.ru/>;

2) утверждение состава и порядка деятельности комиссии по землепользованию и застройке;

3) принятие решения о направлении проекта Правил в Совет депутатов на утверждение;

4) рассмотрение вопросов о внесении изменений в Правила;

5) принятие решений о подготовке документации по планировке территорий;

6) утверждение документации по планировке территории;

7) принятие решений о предоставлении разрешений на условно разрешенный вид использования объекта капитального строительства или земельного участка;

8) принятие решений о предоставлении разрешения на отклонение от предельных параметров разрешенного строительства, реконструкции объектов капитального строительства;

9) принятие решений о развитии застроенных территорий;

10) принятие решений об изъятии, резервировании земельных участков для муниципальных нужд;

11) принятие решений о предоставлении земельных участков из состава земель, находящихся в муниципальной собственности;

12) принятие решений об установлении публичных сервитутов;

13) выдача разрешений на строительство, разрешений на ввод в эксплуатацию при осуществлении строительства, реконструкции объектов капитального строительства, расположенных на территории Татищевского муниципального образования;

14) иные вопросы землепользования и застройки, не относящиеся к ведению представительного органа местного самоуправления.

Статья 13. Полномочия Комиссии по землепользованию и застройке

1. Комиссия по землепользованию и застройке (далее - Комиссия) является постоянно действующим консультативным органом администрации Татищевского муниципального района. Состав и порядок деятельности Комиссии определяются на основании муниципального правового акта администрации Татищевского муниципального района Саратовской области.

2. К полномочиям Комиссии относятся:

1) рассмотрение предложений заинтересованных лиц по внесению изменений в Правила, подготовка проектов нормативных правовых актов о внесении изменений в Правила, а также проектов нормативных правовых актов, иных документов, связанных с применением настоящих Правил;

2) рассмотрение заявлений на предоставление разрешений на условно разрешенные виды использования земельных участков или объектов капитального строительства;

3) рассмотрение заявлений на изменение видов разрешенного использования земельных участков или объектов капитального строительства;

4) рассмотрение заявлений на предоставление разрешения на отклонение от предельных параметров разрешенного строительства, реконструкции объектов капитального строительства;

5) организация и проведение публичных слушаний по вопросам землепользования и застройки в порядке, установленном Градостроительным кодексом, Уставом Татищевского муниципального района Саратовской области, Уставом Татищевского муниципального образования Татищевского муниципального района Саратовской области, Положением о публичных слушаниях в Татищеском муниципальном образовании Татищевского района Саратовской области, утвержденным решением Совета депутатов Татищевского муниципального образования Татищевского района Саратовской области от 25.06.2014 № 11/59-3 (с внесенными изменениями от 28.03.2017 № 40/179-3; от 27.04.2022 № 50/178-4) (далее - Положение), настоящими Правилами и нормативными правовыми актами местного самоуправления;

6) подготовка протокола и заключения по результатам публичных слушаний, в том числе содержащих предложения о предоставлении специальных согласований;

7) осуществление иных функций в соответствии с настоящими Правилами.

3. Комиссия образуется Советом депутатов в составе не менее 5 членов.

4. В состав Комиссии могут входить представители Совета депутатов, администрации Татищевского муниципального района Саратовской области, инициативных групп граждан, общественных объединений, организаций (по согласованию).

5. Персональный состав, председатель и секретарь Комиссии устанавливаются решением Совета депутатов.

6. Протокол публичных слушаний подписывается председателем, секретарем Комиссии. К протоколу прилагаются предложения, замечания к проекту муниципального правового акта, поданные в письменной форме в установленном порядке до дня проведения публичных слушаний и список граждан, принявших участие в публичных слушаниях. Протоколы являются открытыми для всех заинтересованных лиц.

7. Заключение по результатам публичных слушаний принимается простым большинством голосов от числа зарегистрированных участников публичных слушаний и подписывается всеми членами Комиссии.

Фото: Илья Сидоркин

Глава 4. Порядок осуществления строительства и реконструкции объектов капитального строительства

В соответствии с Градостроительным кодексом Российской Федерации нормы настоящей главы распространяются на земельные участки и иные объекты недвижимости, которые не являются недвижимыми памятниками истории и культуры. Действия по подготовке проектной документации, осуществлению реставрационных и иных работ применительно к объектам недвижимости, которые в соответствии с законодательством являются недвижимыми памятниками истории и культуры, регулируются Федеральным законом от 25.06.2002 № 73-ФЗ «Об объектах культурного наследия (памятниках истории и культуры) народов Российской Федерации», законом Саратовской области от 04.11.2003 № 69-ЗСО «Об охране и использовании объектов культурного наследия (памятников истории и культуры) народов Российской Федерации, находящихся на территории Саратовской области».

Фото: Илья Сидоркин

Статья 14. Право на осуществление строительства и реконструкции объектов капитального строительства

1. Правом осуществления строительства и реконструкции объектов капитального строительства (далее - строительное изменение объекта капитального строительства) на территории Татищевского муниципального образования обладают физические и юридические лица, владеющие земельными участками, объектами капитального строительства на правах собственности, аренды, постоянного (бессрочного) пользования, пожизненного наследуемого владения, или их доверенные лица.

2. Право на строительные изменения недвижимости может быть реализовано при наличии разрешения на строительство, предоставляемого в порядке предусмотренном статьей 51 Градостроительного кодекса Российской Федерации и статьей 17 настоящих Правил. Исключения составляют случаи, указанные в части 4 настоящей статьи.

3. Строительные изменения недвижимости подразделяются на изменения, для которых:

- не требуется разрешения на строительство;

- требуется разрешение на строительство.

4. В соответствии с частью 17 статьи 51 Градостроительного кодекса Российской Федерации, статьей 30 Закона Саратовской области от 09.10.2006 № 96-ЗСО «О регулировании градостроительной деятельности в Саратовской области» выдача разрешения на строительство не требуется в случае:

- строительства, реконструкции гаража на земельном участке, предоставленном физическому лицу для целей, не связанных с осуществлением предпринимательской деятельности, или строительства, реконструкции на садовом земельном участке жилого дома, садового дома, хозяйственных построек, определенных в соответствии с законодательством в сфере садоводства и огородничества;

- строительства, реконструкции объектов индивидуального жилищного строительства (за исключением строительства объектов индивидуального жилищного строительства с привлечением денежных средств участников долевого строительства в соответствии с Федеральным законом от 30 декабря 2004 года № 214-ФЗ «Об участии в долевом строительстве многоквартирных домов и иных объектов недвижимости и о внесении изменений в некоторые законодательные акты Российской Федерации»;

- строительства зданий и сооружений на земельном участке, предоставленном физическому лицу для ведения садоводства;

- строительства, реконструкции объектов, не являющихся объектами капитального строительства;

- строительства на земельном участке строений и сооружений вспомогательного использования, критерии отнесения к которым устанавливаются Правительством Российской Федерации;

- изменения объектов капитального строительства и (или) их частей, если такие изменения не затрагивают конструктивные и другие характеристики их надежности и безопасности и не превышают предельные параметры разрешенного строительства, реконструкции, установленные градостроительным регламентом;

- капитального ремонта объектов капитального строительства, в том числе в случае, указанном в части 11 статьи 52 Градостроительного кодекса;

- строительства малых архитектурных форм и элементов благоустройства, расположенных на земельных участках общего пользования;

- строительства, реконструкции посольств, консульств и представительств Российской Федерации за рубежом;

- строительства, реконструкции в границах земельного участка, предоставленного для строительства здания, строения или сооружения, и на территориях общего пользования, прилегающих к такому земельному участку, в границах сельских поселений или в границах микрорайона или двух кварталов - в городских округах и городских поселениях следующих объектов капитального строительства, предназначенных для подключения (технологического присоединения) указанных здания, строения или сооружения к сетям инженерно-технического обеспечения, а также строительства и реконструкции линейных объектов;

Фото: Илья Сидоркин

1) строительства, реконструкции объектов, предназначенных для транспортировки природного газа под давлением до 1,2 МПа включительно;

2) размещения антенных опор (мачт и башен) высотой до 50 метров, предназначенных для размещения средств связи;

3) водопроводов диаметром до 500 мм, а также связанных с ними водопроводных насосных станций и иных сооружений, без которых эксплуатация водопроводных сетей (водопроводов) не допускается в соответствии с Федеральным законодательством;

4) самодетных сетей (коллекторов) канализации внутренним диаметром до 1000 мм включительно, напорных сетей (коллекторов) канализации внутренним диаметром до 1000 мм включительно, а также связанных с ними канализационных насосных станций и иных сооружений, без которых эксплуатация напорных сетей (коллекторов) канализации не допускается в соответствии с Федеральным законодательством;

5) линий электропередачи (кабельных, воздушных) и кабельно-воздушных линий электропередачи, в том числе кабельных линий электропередачи, исполненных в блочной канализации) напряжением до 35 кВ включительно, а также связанных с ними трансформаторных подстанций;

6) тепловых сетей, транспортирующих горячую воду температурой до 150 градусов Цельсия включительно, а также внутриквартальных тепловых сетей для обеспечения перетока тепловых нагрузок с котельных на центральные источники теплоснабжения диаметром до 300 мм включительно;

- строительства, реконструкции буровых скважин, предусмотренных подготовленными, согласованными и утвержденными в соответствии с законодательством Российской Федерации о недрах техническим проектом разработки месторождений полезных ископаемых или иной проектной документацией на выполнение работ, связанных с использованием участками недр;

- строительства и (или) реконструкции мелиоративных систем и технологически связанных с ними сооружений на земельных участках, отнесенных к категории земель сельскохозяйственного назначения, правообладателями которых выступают сельскохозяйственные товаропроизводители;

- иных случаев, если в соответствии с Градостроительным кодексом, нормативными правовыми актами Правительства Российской Федерации, законодательством субъектов Российской Федерации о градостроительной деятельности получение разрешения на строительство не требуется.

Фото: Илья Сидоркин

Статья 15. Проектная документация объекта капитального строительства

1. Проектная документация представляет собой документацию, содержащую материалы в текстовой и графической формах и (или) в форме информационной модели и определяющую архитектурные, функционально-технологические, конструктивные и инженерно-технические решения для обеспечения строительства, реконструкции объектов капитального строительства, их частей, капитального ремонта.

2. Лицом, осуществляющим подготовку проектной документации, может являться застройщик, иное лицо (в случае, предусмотренном частями 1.1 и 1.2 статьи 48 Градостроительного кодекса) либо индивидуальный предприниматель или юридическое лицо, заключившее договор подряда на подготовку проектной документации. Лицо, осуществляющее подготовку проектной документации, несет ответственность за качество проектной документации и ее соответствие требованиям технических регламентов. Застройщик, иное лицо (в случае, предусмотренном частями 1.1 и 1.2 статьи 48 Градостроительного кодекса) вправе выполнить подготовку проектной документации самостоятельно при условии, что они являются членами саморегулируемой организации в области архитектурно-строительного проектирования, либо с привлечением иных лиц по договору подряда на подготовку проектной документации.

3. В случае, если подготовка проектной документации осуществляется индивидуальным предпринимателем или юридическим лицом на основании договора подряда на подготовку проектной документации, заключенного с застройщиком, техническим заказчиком, лицом, ответственным за эксплуатацию здания, сооружения, региональным оператором, застройщик, технический заказчик, лицо, ответственное за эксплуатацию здания, сооружения, региональный оператор обязаны предоставить таким индивидуальному предпринимателю или юридическому лицу:

1) градостроительный план земельного участка или в случае подготовки проектной документации линейного объекта проект планировки территории и проект межевания территории (за исключением случаев, при которых для строительства, реконструкции линейного объекта не требуется подготовка документации по планировке территории, а также случая, предусмотренного частью 11.1 статьи 48 Градостроительного кодекса);

2) результаты инженерных изысканий (в случае, если они отсутствуют, договором подряда на подготовку проектной документации должно быть предусмотрено задание на выполнение инженерных изысканий);

3) технические условия подключения (технологического присоединения), предусмотренные статьей 52.1 Градостроительного кодекса (в случае, если функционирующие проектируемого объекта капитального строительства невозможно обеспечить без подключения (технологического присоединения) такого объекта к сетям инженерно-технического обеспечения).

4. Состав и содержание проектной документации определяются Правительством Российской Федерации с учетом особенностей, предусмотренных статьей 48 Градостроительного кодекса. Правительством Российской Федерации могут устанавливаться отдельные требования к составу и содержанию рабочей документации.

5. Состав и требования к содержанию разделов проектной документации, предоставляемой на экспертизу проектной документации и в органы государственного строительного надзора, устанавливаются Правительством Российской Федерации и дифференцируются применительно к различным видам объектов капитального строительства (в том числе к линейным объектам), а также в зависимости от назначения объектов капитального строительства, видов работ (строительство, реконструкция, капитальный ремонт объектов капитального строительства), их содержания, источников финансирования работ и выделения отдельных этапов строительства, реконструкции в соответствии с требованиями настоящей статьи и с учетом следующих особенностей:

1) подготовка проектной документации осуществляется в объеме отдельных разделов применительно к различным видам объектов капитального строительства (в том числе к линейным объектам), а также на основании задания застройщика или технического заказчика на проектирование в зависимости от содержания работ, выполняемых при реконструкции объектов капитального строительства (в случае проведения реконструкции объекта капитального строительства);

2) проект организации строительства объектов капитального строительства должен содержать проект организации работ по сносу объектов капитального строительства, их частей (в случае необходимости сноса объектов капитального строительства, их частей для строительства, реконструкции других объектов капитального строительства);

3) содержащиеся в проектной документации решения и мероприятия должны соответствовать требованиям законодательства Российской Федерации об охране объектов культурного наследия (в случае подготовки проектной документации для проведения работ по сохранению объектов культурного наследия, при которых затрагиваются конструктивные и иные характеристики надежности и безопасности таких объектов);

4) проектная документация должна включать раздел «Смета на строительство, реконструкцию, капитальный ремонт, снос объекта капитального строительства» (в случаях, если строительство, реконструкция, снос финансируется с привлечением средств бюджетов бюджетной системы Российской Федерации, средств юридических лиц, указанных в части 2 статьи 8.3 Градостроительного кодекса, капитальный ремонт финансируется с привлечением средств бюджетов бюджетной системы Российской Федерации, средств лиц, указанных в части 1 статьи 8.3 Градостроительного кодекса);

5) в случаях, предусмотренных пунктом 3 статьи 14 Федерального закона от 21 июля 1997 года № 116-ФЗ «О промышленной безопасности опасных производственных объектов», статьей 10 Федерального закона от 21 июля 1997 года № 117-ФЗ «О безопасности гидротехнических сооружений», статьей 30 Федерального закона от 21 ноября 1995 года № 170-ФЗ «Об использовании атомной энергии», пунктами 2\и3 статьи 36 Федерального закона от 25 июня 2002 года № 73-ФЗ «Об объектах культурного наследия (памятниках истории и культуры) народов Российской Федерации», в состав проектной документации в обязательном порядке включаются документация, разделы проектной документации, предусмотренные указанными федеральными законами.

6. Проектная документация, а также изменения, внесенные в нее в соответствии с частями 3.8 и 3.9 статьи 49 Градостроительного кодекса, утверждаются застройщиком, техническим заказчиком, лицом, ответственным за эксплуатацию здания, сооружения, или региональным оператором. В случаях, предусмотренных статьей 49 Градостроительного кодекса, застройщик или технический заказчик до утверждения проектной документации направляет ее на экспертизу. Проектная документация утверждается застройщиком или техническим заказчиком при наличии положительного заключения экспертизы проектной документации, за исключением случаев, предусмотренных частями 15.2 и 15.3 статьи 48 Градостроительного кодекса.

Фото: Илья Сидоркин

Статья 16. Общие вопросы выдачи разрешения на строительство

1. Разрешение на строительство представляет собой документ, который подтверждает соответствие проектной документации требованиям, установленным градостроительным регламентом (за исключением случаев, предусмотренного частью 1.1 статьи 51 Градостроительного кодекса), проектом планировки территории и проектом межевания территории (за исключением случаев, если в соответствии с Градостроительным кодексом подготовка проекта планировки территории и проекта межевания территории не требуется), при осуществлении строительства, реконструкции объекта капитального строительства, не являющегося линейным объектом (далее-требования к строительству, реконструкции объекта капитального строительства), или требованиям, установленным проектом планировки территории и проектом межевания территории, при осуществлении строительства, реконструкции линейного объекта (за исключением случаев, при которых для строительства, реконструкции линейного объекта не требуется подготовка документации по планировке территории), требованиям, установленным проектом планировки территории, в случае выдачи разрешения на строительство линейного объекта, для размещения которого не требуется образование земельного участка, а также допустимости размещения объекта капитального строительства на земельном участке в соответствии с разрешенным использованием такого земельного участка и ограничениями, установленными в соответствии с земельным и иным законодательством Российской Федерации. Разрешение на строительство дает застройщику право осуществлять строительство, реконструкцию объекта капитального строительства, за исключением случаев, предусмотренных Градостроительным кодексом.

2. и реконструкция объектов капитального строительства осуществляется на основании разрешения на строительство.

3. На земельных участках, расположенных на территории Татищевского муниципального образования, разрешение на строительство выдается отделом архитектуры и градостроительства управления индустриальной, строительной и коммунальной политики администрации Татищевского муниципального района при строительстве, реконструкции объектов капитального строительства, за исключением случаев размещения объектов:

1) федерального и регионального (областного) значения, при размещении которых в соответствии с Земельным кодексом Российской Федерации допускается изъятие, в том числе путем выкупа, земельных участков для государственных нужд;

2) на земельных участках, занятых линейными объектами федерального и регионального (областного) значения;

3) на земельных участках объектов культурного наследия федерального и регионального (областного) значения.

4. Подготовка и выдача разрешений на строительство, разрешений на ввод объектов в эксплуатацию на территории Татищевского муниципального образования осуществляется бесплатно.

5. Разрешение на индивидуальное жилищное строительство выдается на десять лет.

6. Разрешение на строительство выдается на весь срок, предусмотренный проектом организации строительства объекта капитального строительства.

7. Срок действия разрешения на строительство при переходе права на земельный участок и объекты капитального строительства сохраняется, за исключением случаев, предусмотренных частью 8 настоящей статьи.

8. Действие разрешения на строительство прекращается на основании постановления администрации Татищевского муниципального района Саратовской области в случае:

1) принудительного прекращения права собственности и иных прав на земельные участки, в том числе изъятия земельных участков для государственных или муниципальных нужд;

1.1) поступления предписания уполномоченного Правительством Российской Федерации федерального органа исполнительной власти о прекращении действия разрешения на строительство на основании несоответствия разрешения на строительство ограничениям использования объектов недвижимости, установленным на приаэродромной территории;

2) отказа от права собственности и иных прав на земельные участки;

3) расторжения договора аренды и иных договоров, на основании которых у граждан и юридических лиц возникли права на земельные участки;

4) прекращения права пользования недрами, если разрешение на строительство выдано на строительство, реконструкцию объекта капитального строительства на земельном участке, предоставленном пользователю недр и необходимым для ведения работ, связанных с использованием недрами.

9. Разрешение на строительство выдается в соответствии с Градостроительным кодексом Российской Федерации.

10. Форма разрешения на строительство устанавливается уполномоченным Правительством Российской Федерации федеральным органом исполнительной власти.

11. Форма разрешения на строительство установлена приказом Министерства строительства и жилищно-коммунального хозяйства Российской Федерации от 03 июня 2022 № 446/пр «Об утверждении формы разрешения на строительство и формы разрешения на ввод объекта в эксплуатацию».

Фото: Илья Сидоркин

Статья 17. Порядок подготовки и выдачи разрешений на строительство

1. Для получения разрешения на строительство застройщик обращается с заявлением за подписью гражданина или (юридического лица) руководителя, либо уполномоченного представителя (по доверенности) о выдаче разрешения на строительство на имя главы Татищевского муниципального района Саратовской области. К указанному заявлению прилагаются следующие документы:

1) документ, удостоверяющий личность заявителя или представителя заявителя, в случае если за предоставлением муниципальной услуги обращается представитель заявителя;

2) документ, подтверждающий полномочия представителя заявителя, в случае если за предоставлением муниципальной услуги обращается представитель заявителя;

3) правоустанавливающие документы на земельный участок, в том числе соглашение об установлении сервитута, решение об установлении публичного сервитута, а также схема расположения земельного участка или земельных участков на кадастровом плане территории, на основании которой был образован указанный земельный участок и выдан градостроительный план земельного участка в случае, предусмотренном частью 1.1 статьи 57.3 Градостроительного кодекса Российской Федерации, если сведения о данном земельном участке отсутствуют в Едином государственном реестре недвижимости;

4) при наличии соглашения о передаче в случаях, установленных бюджетным законодательством Российской Федерации, органом государственной власти (государственным органом), Государственной корпорацией по атомной энергии «Росатом», Государственной корпорацией по космической деятельности «Роскосмос», органом управления государственным внебюджетным фондом или органом местного самоуправления полномочий государственного (муниципального) заказчика, заключенного при осуществлении бюджетных инвестиций, - указанное соглашение, правоустанавливающие документы на земельный участок правообладателя, с которым заключено это соглашение;

5) градостроительный план земельного участка, выданный не ранее чем за три года до дня представления заявления на получение разрешения на строительство, или в случае выдачи разрешения на строительство линейного объекта реквизиты проекта планировки территории и проекта межевания территории (за исключением случаев, при которых для строительства, реконструкции линейного объекта не требуется подготовка документации по планировке территории), реквизиты проекта планировки территории в случае выдачи разрешения на строительство линейного объекта, для размещения которого не требуется образование земельного участка;

6) результаты инженерных изысканий и следующие материалы, содержащиеся в утвержденной в соответствии с частью 15 статьи 48 Градостроительного кодекса Российской Федерации проектной документации:

а) пояснительная записка;

б) схема планировочной организации земельного участка, выполненная в соответствии с информацией, указанной в градостроительном плане земельного участка, а в случае подготовки проектной документации применительно к линейным объектам проект полосы отвода, выполненный в соответствии с проектом планировки территории (за исключением случаев, при которых для строительства, реконструкции линейного объекта не требуется подготовка документации по планировке территории);

в) разделы, содержащие архитектурные и конструктивные решения, а также решения и мероприятия, направленные на обеспечение доступа инвалидов к объекту капитального строительства (в случае подготовки проектной документации применительно к объектам здравоохранения, образования, культуры, отдыха, спорта и иным объектам социально-культурного и коммунально-бытового назначения, объектам транспорта, торговли, общественного питания, объектам делового, административного, финансового, религиозного назначения, объектам жилищного фонда);

г) проект организации строительства объекта капитального строительства (включая проект организации работ по сносу объектов капитального строительства, их частей в случае необходимости сноса объектов капитального

- посредством действий по планировке территории (подготовки проекта планировки или проекта межевания) определено, что земельный участок в утвержденных границах является свободным от прав третьих лиц (за исключением возможности обременения правами третьих лиц, связанных с установлением границ зон действия публичных сервитутов);
- установлено разрешенное использование как указание на градостроительный регламент территориальной зоны расположения соответствующего земельного участка согласно карте градостроительного зонирования;
- посредством действий, выполненных в процессе планировки территории, определены технические условия подключения (технологического присоединения) объекта капитального строительства к сетям инженерно-технического обеспечения;
- установлены границы земельного участка на местности;
- осуществлен государственный кадастровый учет земельного участка.
- 8. Подготовительные работы по формированию земельных участков могут проводиться по инициативе и за счет средств:
 - местного бюджета (средств, поступающих от земельных платежей, в том числе при передаче земельных участков посредством торгов, аукционов, конкурсов);
 - физических и юридических лиц.

Статья 30. Условия установления публичных сервитутов

1. Органы местного самоуправления Татищевского муниципального района имеют право устанавливать применительно к земельным участкам и иным объектам недвижимости, принадлежащим физическим или юридическим лицам, публичные сервитуты.
2. Публичный сервитут может быть установлен решением исполнительного органа государственной власти или органа местного самоуправления в целях обеспечения государственных или муниципальных нужд, а также нужд местного населения без изъятия земельных участков.
3. Границы зон действия публичных сервитутов отображаются в проектах межевания территории и указываются в документах государственного кадастрового учета земельных участков и объектов капитального строительства.
4. Установление публичного сервитута осуществляется независимо от формы собственности на земельный участок.
5. Обременение земельного участка сервитутом, публичным сервитутом не лишает правообладателя такого земельного участка прав владения, пользования и (или) распоряжения таким земельным участком.
6. Публичный сервитут может быть установлен в отношении одного или нескольких земельных участков и (или) земель.
7. Сервитут, публичный сервитут должны устанавливаться и осуществляться на условиях, наименее обременительных для использования земельного участка в соответствии с его целевым назначением и разрешенным использованием.
8. Публичный сервитут может устанавливаться для:
 - прохода или проезда через земельный участок, в том числе в целях обеспечения свободного доступа граждан к водному объекту общего пользования и его береговой полосе;
 - размещения на земельном участке межевых знаков, геодезических пунктов государственных геодезических сетей, гравиметрических пунктов, нивелирных пунктов и подъездов к ним;
 - проведения дренажных и мелиоративных работ на земельном участке;
 - забора (изъятия) водных ресурсов из водных объектов и водопоя;
 - прогноза сельскохозяйственных животных через земельный участок;
 - сенокосения, выпаса сельскохозяйственных животных в установленном порядке на земельных участках в сроки, продолжительность которых соответствует местным условиям и обычаям;
 - использование земельного участка в целях охоты, рыболовства, аквакультуры (рыбоводства).
9. Публичный сервитут устанавливается для использования земельных участков в следующих целях:
 - строительство, реконструкция, эксплуатация, капитальный ремонт объектов электросетевого хозяйства, тепловых сетей, водопроводных сетей, сетей водотведения, линий и сооружений связи, линейных объектов системы газоснабжения, нефтепроводов и нефтепродуктопроводов, их неотъемлемых технологических частей, если указанные объекты являются объектами федерального, регионального или местного значения, либо необходимы для организации электро-, газо-, тепло-, водоснабжения населения и водотведения, подключения (технологического присоединения) к сетям инженерно-технического обеспечения, либо переносятся в связи с изъятием земельных участков, на которых они ранее располагались, для государственных или муниципальных нужд (далее - инженерные сооружения);
 - складирование строительных и иных материалов, размещение временных или вспомогательных сооружений (включая ограждения, бытовки, навесы) и (или) строительной техники, которые необходимы для обеспечения строительства, реконструкции, ремонта объектов транспортной инфраструктуры федерального, регионального или местного значения, на срок указанных строительства, реконструкции, ремонта;
 - устройство пересечений автомобильных дорог или железнодорожных путей с железнодорожными путями общего пользования на земельных участках, находящихся в государственной собственности, в границах полос отвода железных дорог, а также устройств пересечений автомобильных дорог или железнодорожных путей с автомобильными дорогами или примыкания автомобильных дорог к другим автомобильным дорогам на земельных участках, находящихся в государственной или муниципальной собственности, в границах полосы отвода автомобильных дорог;
 - размещение автомобильных дорог и железнодорожных путей в туннелях;
 - проведение инженерных изысканий в целях подготовки документации по планировке территории, предусматривающей размещение линейных объектов федерального, регионального или местного значения, проведение инженерных изысканий для строительства, реконструкции указанных объектов, а также инженерных сооружений;
 - реконструкция, капитальный ремонт участков (частей) инженерных сооружений, являющихся линейными объектами.
10. Сервитуты подлежат государственной регистрации в соответствии с Федеральным законом «О государственной регистрации недвижимости», за исключением сервитутов, предусмотренных пунктом 4 статьи 39.25 Земельного кодекса. Сведения о публичных сервитутах вносятся в Единый государственный реестр недвижимости.
11. Срок сервитута определяется по соглашению сторон. Срок сервитута в отношении земельного участка, находящегося в государственной или муниципальной собственности, определяется с учетом ограничений, предусмотренных пунктом 4 статьи 39.24 Земельного кодекса.
- Срок публичного сервитута определяется решением о его установлении.
- Срок сервитута, срок публичного сервитута в отношении земельного участка, расположенного в границах земель, зарезервированных для государственных или муниципальных нужд, не может превышать срок резервирования таких земель.
12. Сервитут может быть прекращен по основаниям, предусмотренным гражданским законодательством.
13. Публичный сервитут, за исключением публичного сервитута, установленного в порядке, предусмотренном частью 9 настоящей статьи, может быть прекращен в случае отсутствия общественных нужд, для которых он был установлен, путем принятия акта об отмене сервитута.

Глава 7. Публичные слушания по вопросам землепользования и застройки территории Татищевского муниципального образования

Статья 31. Общие положения о порядке проведения публичных слушаний по вопросам землепользования и застройки территории Татищевского муниципального образования

1. Порядок проведения публичных слушаний по вопросам землепользования, застройки Татищевского муниципального образования осуществляется в соответствии с Градостроительным кодексом Российской Федерации, Земельным кодексом Российской Федерации, Законом Саратовской области от 9 октября 2006 № 96-ЗСО «О регулировании градостроительной деятельности в Саратовской области», Уставом Татищевского муниципального района, Уставом Татищевского муниципального образования, настоящими Правилами и Положением.
2. Публичные слушания являются формой участия населения муниципального образования в осуществлении местного самоуправления и представляют собой обсуждение проектов муниципальных правовых актов по вопросам местного значения с участием жителей муниципального образования.
3. Публичные слушания проводятся с целью соблюдения права человека на благоприятные условия жизнедеятельности, прав и законных интересов правообладателей земельных участков и объектов капитального строительства.
4. В публичных слушаниях участвуют жители Татищевского муниципального образования и правообладатели объектов недвижимости.
5. В обязательном порядке на публичные слушания выносятся следующие вопросы:
 - проект Правил, внесение изменений в указанные Правила;
 - проекты планировки территорий и проекты межевания территорий;
 - проект генерального плана и внесение в него изменений;
 - предоставление разрешения на условно разрешенный вид использования земельного участка и объекта капитального строительства;
 - предоставление разрешения на отклонение от предельных параметров разрешенного строительства, реконструкции объекта капитального строительства.
6. Решение о назначении публичных слушаний принимается Советом депутатов.
7. Публичные слушания организуются и проводятся Комиссией.
8. Решение о назначении публичных слушаний подлежит обязательному опубликованию в газете Татищевского муниципального района Саратовской области «Вестник Татищевского муниципального района Саратовской области», в течение 5 дней со дня его принятия и размещается на официальном сайте Татищевского муниципального района Саратовской области: <http://tatishevo.saratov.gov.ru/>.
9. Необходимые сведения, документы и материалы для проведения публичных слушаний готовятся Комиссией, а также по запросу Комиссии органом, уполномоченным в области градостроительства, иными структурными подразделениями администрации Татищевского муниципального района.
10. Продолжительность проведения публичных слушаний должна составлять:
 - по проекту Правил и внесению изменений в Правила - не менее одного и не более трех месяцев со дня опубликования такого проекта;
 - по проекту генерального плана и внесению изменений в генеральный план поселения - не менее одного и не более трех месяцев со дня оповещения жителей муниципального образования до дня опубликования заключения о результатах публичных слушаний;
 - по проектам планировки территории - не менее одного и не более трех месяцев со дня оповещения жителей муниципального образования до дня опубликования заключения о результатах публичных слушаний;
 - по вопросам предоставления разрешения на условно разрешенный вид использования земельного участка и объекта капитального строительства, предоставления разрешения на отклонение от предельных параметров разрешенного строительства, реконструкции объекта капитального строительства - не более одного месяца со дня оповещения жителей муниципального образования до дня опубликования заключения о результатах публичных слушаний.
11. В решении о назначении публичных слушаний указываются следующие сведения:
 - формулировка выносимого на публичные слушания вопроса;
 - состав Комиссии;
 - дата, время, место проведения публичных слушаний;
 - порядок и срок подачи замечаний и предложений к обсуждаемым материалам.
12. Со дня опубликования решения о назначении публичных слушаний заинтересованным лицам и гражданам в период рабочего времени Комиссией должна быть предоставлена возможность ознакомления с обсуждаемыми материалами.
13. Проект муниципального правового акта, выносимого на публичные слушания, подлежит опубликованию в газете Татищевского муниципального района Саратовской области «Вестник Татищевского муниципального района Саратовской области» и размещается на официальном сайте Татищевского муниципального района Саратовской области одновременно с решением Совета депутатов о назначении публичных слушаний.
14. В случае, если решением Совета депутатов о назначении публичных слушаний установлен иной порядок ознакомления с муниципальным правовым актом, граждане имеют право ознакомиться с муниципальным правовым актом в порядке, установленном решением Совета депутатов о назначении публичных слушаний.
15. Для размещения материалов и информации, относящихся к проведению публичных слушаний, обеспечения возможности предоставления жителями муниципального образования своих замечаний и предложений по проекту муниципального правового акта, а также для участия жителей в публичных слушаниях с соблюдением требований об обязательном использовании для таких целей официального сайта Татищевского муниципального района Саратовской области в сети «Интернет» может использоваться федеральная государственная информационная система «Единый портал государственных и муниципальных услуг (функций)» в соответствии с правилами использования федеральной государственной информационной системы «Единый портал государственных и муниципальных услуг (функций)», установленными Постановлением Правительства Российской Федерации от 03.02.2022 № 101 «Об утверждении правил использования федеральной государственной информационной системы «Единый портал государственных и муниципальных услуг (функций)» в целях организации и проведения публичных слушаний».
16. Со дня опубликования решения о назначении публичных слушаний заинтересованные лица и граждане вправе в письменной форме направлять в Комиссию свои предложения и замечания к обсуждаемым материалам.
17. Данные предложения и замечания подлежат обязательной регистрации в администрации Татищевского муниципального района, рассмотрению Комиссией и приобщаются к протоколу публичных слушаний.
18. Комиссия по результатам публичных слушаний оформляет протокол результатов публичных слушаний (далее - Протокол).
19. В Протоколе указываются дата и место проведения публичных слушаний, количество присутствующих, фамилия, имя, отчество председателя и секретаря публичных слушаний, фамилия, имя, отчество выступающих участников публичных слушаний, содержание выступлений, результаты голосования и принятые решения, предложения, а также иные необходимые сведения.
20. К Протоколу прилагаются:
 - копия решения о назначении публичных слушаний;
 - копии предложений и замечаний заинтересованных лиц и граждан, поступивших в письменном виде в Комиссию до дня проведения публичных слушаний;
 - копии публикаций в средствах массовой информации по обсуждаемым материалам;
 - список граждан, принявших участие в публичных слушаниях.
21. Протокол публичных слушаний оформляется секретарем Комиссии в течение трех рабочих дней в двух экземплярах, один из которых находится у субъекта правотворческой инициативы, второй направляется в Совет депутатов.
22. Протокол подписывается председателем и секретарем Комиссии.
23. Заключение по результатам публичных слушаний принимается простым большинством голосов от числа зарегистрированных участников публичных слушаний и подписывается всеми членами Комиссии.
24. Секретарь Комиссии не позднее трех рабочих дней со дня проведения публичных слушаний оформляет заключение по результатам публичных слушаний и обеспечивает его опубликование в газете Татищевского муниципального района Саратовской области «Вестник Татищевского муниципального района Саратовской области» и размещает на официальном сайте Татищевского муниципального района в сети «Интернет».
25. Заключение по результатам публичных слушаний оформляется в двух экземплярах, один из которых находится у субъекта правотворческой инициативы, второй направляется в Совет депутатов.
26. Протокол публичных слушаний с приложением списка граждан, принявших участие в публичных слушаниях, письменных замечаний и предложений, а также заключение по результатам публичных слушаний направляется в Совет депутатов.
27. Результаты публичных слушаний носят рекомендательный характер.

Статья 32. Публичные слушания по вопросам предоставления разрешений на условно разрешенные виды использования земельных участков или объектов капитального строительства

1. Публичные слушания по вопросам предоставления разрешений на условно разрешенные виды использования земельных участков или объектов капитального строительства проводятся с участием граждан, проживающих на территории той территориальной зоны, в границах которой расположен земельный участок или объект капитального строительства, в отношении которого запрашивается разрешение. В случае, если условно разрешенный вид использования земельного участка или объекта капитального строительства может оказать негативное воздействие на окружающую среду, публичные слушания проводятся с участием правообладателей земельных участков и объектов капитального строительства, подверженных риску такого негативного воздействия.
2. Комиссия направляет сообщения о проведении публичных слушаний по вопросу предоставления разрешения на условно разрешенный вид использования правообладателям земельных участков, имеющих общие границы с земельным участком, применительно к которому запрашивается данное разрешение, правообладателям объектов капитального строительства, расположенных на земельных участках, имеющих общие границы с земельным участком, применительно к которому запрашивается данное разрешение, и правообладателям помещений, являющихся частью объекта капитального строительства, применительно к которому запрашивается данное разрешение.
3. При проведении публичных слушаний гражданам предоставляется информация о письменных заключениях, полученных от уполномоченных, контрольных и надзорных органов по вопросу предоставления разрешений на условно разрешенные виды использования земельных участков или объектов капитального строительства.

4. Заключение о результатах публичных слушаний подлежит опубликованию в порядке, установленном для официального опубликования муниципальных правовых актов и размещается на официальном сайте Татищевского муниципального района в сети «Интернет».
5. Срок проведения публичных слушаний не может быть более 1 месяца со дня оповещения граждан до дня опубликования заключения о результатах публичных слушаний.
6. Расходы, связанные с организацией и проведением общественных обсуждений или публичных слушаний по проекту решения о предоставлении разрешения на условно разрешенный вид использования, несет физическое или юридическое лицо, заинтересованное в предоставлении такого разрешения.
7. На основании заключения о результатах общественных обсуждений или публичных слушаний по проекту решения о предоставлении разрешения на условно разрешенный вид использования комиссия осуществляет подготовку рекомендаций о предоставлении разрешения на условно разрешенный вид использования или об отказе в предоставлении такого разрешения с указанием причин принятого решения и направляет их главе Татищевского муниципального района.
8. На основании указанных в части 7 настоящей статьи рекомендаций глава Татищевского муниципального района в течение трех дней со дня поступления таких рекомендаций принимает решение о предоставлении разрешения на условно разрешенный вид использования или об отказе в предоставлении такого разрешения.
9. Решение подлежит опубликованию в порядке, установленном для официального опубликования муниципальных правовых актов, иной официальной информации, и размещается на официальном сайте Татищевского муниципального района в сети «Интернет».

Статья 33. Публичные слушания по вопросам предоставления разрешений на отклонение от предельных параметров разрешенного строительства, реконструкции объектов капитального строительства

1. Правообладатели земельных участков, размеры которых меньше установленных градостроительным регламентом минимальных размеров земельных участков либо конфигурация, инженерно-геологические или иные характеристики которых неблагоприятны для застройки, вправе обратиться за разрешениями на отклонение от предельных параметров разрешенного строительства, реконструкции объектов капитального строительства.
2. Отклонение от предельных параметров разрешенного строительства, реконструкции объектов капитального строительства разрешается для отдельного земельного участка при соблюдении требований технических регламентов.
3. Заинтересованное в получении разрешения на отклонение от предельных параметров разрешенного строительства, реконструкции объектов капитального строительства лицо направляет в комиссию заявление о предоставлении такого разрешения.
4. Комиссия выполняет следующие функции:
 - 1) обеспечивает информирование граждан о проведении публичных слушаний;
 - 2) персонально оповещает правообладателей смежных земельных участков и правообладателей объектов капитального строительства, расположенных на смежных земельных участках, о проведении публичных слушаний;
 - 3) в случае, если запрашиваемое отклонение от предельных параметров может оказать негативное воздействие на окружающую среду, информирует о проведении публичных слушаний правообладателей земельных участков, подверженных риску негативного воздействия.
5. При проведении публичных слушаний гражданам предоставляется информация о письменных заключениях, полученных от уполномоченных, контрольных и надзорных органов по вопросу предоставления разрешений на отклонение от предельных параметров разрешенного строительства, реконструкции объектов капитального строительства.
6. Заключение о результатах публичных слушаний подлежит опубликованию в порядке, установленном для официального опубликования муниципальных правовых актов и может размещаться на официальном сайте Татищевского муниципального района в сети «Интернет».
7. Срок проведения публичных слушаний не может быть более 1 месяца со дня оповещения граждан до дня опубликования заключения о результатах публичных слушаний.
8. На основании заключения о результатах общественных обсуждений или публичных слушаний по проекту решения о предоставлении разрешения на отклонение от предельных параметров разрешенного строительства, реконструкции объектов капитального строительства комиссия в течение пятнадцати рабочих дней со дня окончания таких обсуждений или слушаний осуществляет подготовку рекомендаций о предоставлении такого разрешения или об отказе в предоставлении такого разрешения с указанием причин принятого решения и направляет указанные рекомендации главе Татищевского муниципального района.
9. Глава Татищевского муниципального района в течение семи дней со дня поступления указанных в части 8 настоящей статьи рекомендаций принимает решение о предоставлении разрешения на отклонение от предельных параметров разрешенного строительства, реконструкции объектов капитального строительства или об отказе в предоставлении такого разрешения с указанием причин принятого решения.
10. Решение подлежит опубликованию в порядке, установленном для официального опубликования муниципальных правовых актов, иной официальной информации, и размещается на официальном сайте Татищевского муниципального района в сети «Интернет».
11. Предоставление разрешения на отклонение от предельных параметров разрешенного строительства, реконструкции объектов капитального строительства не допускается, если такое отклонение не соответствует ограничениям использования объектов недвижимости, установленным на приэроздромной территории.

Статья 34. Публичные слушания по обсуждению документации по планировке территории

1. Порядок проведения публичных слушаний по обсуждению документации по планировке территории устанавливается Градостроительным кодексом Российской Федерации, законодательством о градостроительной деятельности Саратовской области, настоящими Правилами и принимаемыми в соответствии с ними нормативными правовыми актами Татищевского муниципального района.
2. Документация по планировке территории до ее утверждения подлежит обсуждению на публичных слушаниях.
3. Общественные обсуждения или публичные слушания по проекту планировки территории и проекту межевания территории не проводятся в случаях:
 - 1) в случае подготовки проекта межевания территории, расположенной в границах элемента или элементов планировочной структуры, утвержденных проектом планировки территории, в виде отдельного документа, за исключением случаев подготовки проекта межевания территории для установления, изменения, отмены красных линий в связи с образованием и (или) изменением земельного участка, расположенного в границах территории, в отношении которой не предусматривается осуществление комплексного развития территории, при условии, что такие установление, изменение красных линий влекут за собой изменение границ территории общего пользования.
 - 2) в случае внесения изменений в проект планировки территории, предусматривающий строительство, реконструкцию линейного объекта, в части изменения, связанного с увеличением или уменьшением не более чем на десять процентов площади зоны планируемого размещения линейного объекта и (или) иного объекта капитального строительства, входящего в состав линейного объекта, в связи с необходимостью уточнения границ зон планируемого размещения указанных объектов, не требуется направление изменений на согласование в соответствии с частями 12.7 и 12.12 статьи 45 Градостроительного кодекса при условии, что внесение изменений не повлияет на предусмотренные проектом планировки территории планировочные решения, а также на согласование в соответствии с частью 12.4 статьи 45 Градостроительного кодекса при условии, что внесение изменений не повлияет на предусмотренные проектом планировки территории планировочные решения и не приведет к необходимости изъятия земельных участков и (или) расположенных на них объектов недвижимого имущества для государственных или муниципальных нужд.
 - 3) если проект планировки территории и проект межевания территории подготовлены в отношении:
 - а) территории в границах земельного участка, предоставленного садоводческому или огородническому некоммерческому товариществу для ведения садоводства или огородничества;
 - б) территории для размещения линейных объектов в границах земель лесного фонда.
 4. Публичные слушания организует и проводит Комиссия по землепользованию и застройке.

5. Правом обсуждения документации по планировке территории на публичных слушаниях обладают лица:
 - 1) проживающие на территории, применительно к которой подготовлена документация по планировке территории;
 - 2) обладающие на праве собственности, аренды, пользования объектами недвижимости, расположенными на территории, применительно к которой подготовлена документация по планировке территории;
 - 3) проживающие и обладающие объектами капитального строительства, расположенными на территориях, примыкающих к территории, применительно к которой подготовлена документация по планировке территории;
 - 4) иные лица, чьи интересы затрагиваются в связи с планируемой реализацией документации по планировке территории.
6. Предмет публичных слушаний документации по планировке территории являются вопросы соответствия этой документации:
 - 1) документам территориального планирования в части наличия решений об установлении границ зон изъятия, в том числе путем выкупа, резервирования с последующим изъятием, в том числе путем выкупа, земельных участков и иных объектов недвижимости для государственных и муниципальных нужд;
 - 2) требованиям законодательства о необходимости доказательства невозможности установить границы зон изъятия, в том числе путем выкупа, резервирования иным способом, чем тот, который предложен документацией по планировке территории;
 - 3) градостроительным регламентам, содержащимся в настоящих Правилах;
 - 4) техническим регламентам, включая требования, предъявляемые к градостроительному проектированию систем инженерно-технического обеспечения планировочного строительства, реконструкции;
 - 5) иным требованиям, установленным законодательством о градостроительной деятельности.
- Предмет обсуждения устанавливается Комиссией в соответствии с требованиями законодательства с учетом особенностей рассматриваемой документации по планировке территории и содержания решаемых посредством этой документации вопросов.
7. Информацию о проведении публичных слушаний размещает в средствах массовой информации и на официальном сайте Татищевского муниципального района в сети «Интернет».
8. Комиссия обеспечивает гражданам возможность предварительного ознакомления с материалами документации по планировке территории.
9. Во время проведения публичных слушаний ведется протокол. Любое заинтересованное лицо вправе обратиться в Комиссию и получить копию протокола публичных слушаний.
10. Заключение о результатах публичных слушаний подлежит опубликованию в порядке, установленном для официального опубликования муниципальных правовых актов, и размещается на официальном сайте Татищевского муниципального района в сети «Интернет».
11. Срок проведения общественных обсуждений или публичных слушаний со дня оповещения жителей муниципального образования до их проведения до дня опубликования заключения о результатах общественных обсуждений или публичных слушаний определяется уставом муниципального образования и (или) нормативным правовым актом представительного органа муниципального образования и не может быть менее одного месяца и более трех месяцев.
12. Администрация Татищевского района с учетом протокола общественных обсуждений или публичных слушаний по проекту планировки территории, проекту межевания территории и заключения о результатах общественных обсуждений или публичных слушаний принимает решение об утверждении документации по планировке территории или отклоняет такую документацию и направляет ее на доработку не позднее чем через двадцать рабочих дней со дня опубликования заключения о результатах общественных обсуждений или публичных слушаний.

Глава 8. Порядок внесения изменений в настоящие Правила

Статья 35. Основания для внесения изменений в Правила

- Основаниями для рассмотрения вопроса о внесении изменений в Правила являются:
- несоответствие Правил генеральному плану Татищевского муниципального образования, схеме территориального планирования Татищевского муниципального района, возникшее в результате внесения в такие генеральные планы или схему территориального планирования муниципального района изменений;
 - поступление от уполномоченного Правительством Российской Федерации федерального органа исполнительной власти обязательного для исполнения в сроки, установленные законодательством Российской Федерации, предписания об устранении нарушений ограничений использования объектов недвижимости, установленных на приэроздромной территории, которые допущены в правилах землепользования и застройки поселения, городского округа, межселенной территории;
 - поступление предложений об изменении границ территориальных зон, изменении градостроительных регламентов;
 - несоответствие сведений о местоположении границ зон с особыми условиями использования территорий, территорий объектов культурного наследия, отображенных на карте градостроительного зонирования, содержащемуся в Едином государственном реестре недвижимости описанию местоположения границ указанных зон, территорий;
 - несоответствие установленных градостроительным регламентом ограничений использования земельных участков и объектов капитального строительства, расположенных полностью или частично в границах зон с особыми условиями использования территорий, территорий достопримечательных мест федерального, регионального и местного значения, содержащимся в Едином государственном реестре недвижимости ограничениям использования объектов недвижимости в пределах таких зон, территорий;
 - установление, изменение, прекращение существования зоны с особыми условиями использования территории, установление, изменение границ территории объекта культурного наследия, территории исторического поселения федерального значения, территории исторического поселения регионального значения;
 - принятие решения о комплексном развитии территории;
 - обнаружение мест захоронений погибших при защите Отечества, расположенных в границах Татищевского муниципального образования.

Статья 36. Порядок внесения изменений в Правила

1. Предложения о внесении изменений в Правила в комиссию направляются:
 - федеральными органами исполнительной власти, органами исполнительной власти субъектов Российской Федерации, органами местного самоуправления муниципального района в случаях, если правила землепользования и застройки могут воспрепятствовать функционированию, размещению объектов капитального строительства соответственно: федерального, регионального и местного значения;
 - органами местного самоуправления в случаях, если необходимо совершенствовать порядок регулирования землепользования и застройки на территории поселения;
 - органами местного самоуправления в случаях обнаружения мест захоронений погибших при защите Отечества, расположенных в границах муниципальных образований;
 - физическими и юридическими лицами в инициативном порядке либо в случаях, если в результате применения правил застройки земельные участки и объекты капитального строительства не используются эффективно, причиняется вред их правообладателям, снижается стоимость земельных участков и объектов капитального строительства, не реализуется права и законные интересы граждан и их объединений;
 - уполномоченным федеральным органом исполнительной власти или юридическим лицом, обеспечивающим реализацию принятого Правительством Российской Федерации решения о комплексном развитии территории, которое создано Российской Федерацией или в уставном (складочном) капитале которого доля Российской Федерации составляет более 50 процентов, или дочерним обществом, в уставном (складочном) капитале которого более 50 процентов долей принадлежит такому юридическому лицу, либо лицом, с которым заключен договор о комплексном развитии территории в целях реализации решения о комплексном развитии территории.
2. Комиссия в течение двадцати пяти дней со дня поступления предложения о внесении изменения в правила землепользования и застройки осуществляет подготовку заключения, в котором содержится рекомендация о внесении в соответствии с поступившим предложением изменения в правила землепользования и застройки или об отклонении такого предложения с указанием причин отклонения, и направляет это заключение главе Татищевского муниципального района.
3. Глава Татищевского муниципального района с учетом рекомендаций, содержащихся в заключении комиссии, в течение двадцати пяти дней принимает решение о подготовке проекта внесения изменения в правила землепользования и застройки или об отклонении предложения о внесении изменения в данные правила с указанием причин отклонения и направляет копию такого решения заявителям.
4. Вопрос о назначении публичных слушаний рассматривается на заседании Совета депутатов не позднее чем через 10 дней со дня представления ходатайства Комиссии. По результатам рассмотрения ходатайства Комиссии, Совет депутатов принимает соответствующее решение.
5. Публичные слушания по вопросу внесения изменений в Правила проводятся Комиссией в соответствии с порядком организации и проведения публичных слушаний по вопросам землепользования и застройки, установленным главой 7 настоящих Правил.

6. На публичные слушания приглашаются правообладатели недвижимости, интересы которых затрагиваются, а также представители органов, уполномоченных регулировать и контролировать землепользование и застройку, другие заинтересованные лица. Позиция указанных органов по рассматриваемому вопросу должна быть письменно зафиксирована в соответствующих заключениях, представляемых в Комиссию до проведения публичных слушаний и доступных для ознакомления всем заинтересованным лицам.

7. После завершения публичных слушаний по вопросу внесения изменений в Правила Комиссия с учетом результатов публичных слушаний обеспечивает внесение изменений в Правила и представляет проект Правил с внесенными изменениями главе Татищевского муниципального района. Обязательными приложениями к проекту Правил с внесенными изменениями являются протокол публичных слушаний со списком граждан, принявших участие в публичных слушаниях, письменными замечаниями и предложениями, а также заключение о результатах публичных слушаний.

8. Глава Татищевского муниципального района в течение десяти дней после представления ему проекта Правил с внесенными в него изменениями принимает решение об утверждении Правил и направлении указанного проекта в Совет депутатов или об отклонении указанного проекта и о направлении его на доработку с указанием даты повторного представления.

9. Решение Совета депутатов о внесении изменений в Правила подлежит опубликованию в порядке, установленном для официального опубликования муниципальных правовых актов, иной официальной информации, в газете Татищевского муниципального района Саратовской области «Вестник Татищевского муниципального района Саратовской области» и размещается на официальном сайте Татищевского муниципального района в сети «Интернет».

Глава 9. Отношение к ранее возникшим правам в связи с введением Правил

Статья 37. Общие положения, относящиеся к ранее утвержденной документации по территориальному планированию и планировке территории

1. Со дня вступления в силу настоящих Правил, документация по территориальному планированию и планировке территории, утвержденная в установленном порядке до введения в действие Правил, действует в части, не противоречащей настоящим Правилам.

2. После вступления в силу настоящих Правил Совет депутатов по представлению заключений Комиссии вправе принимать решения по следующим вопросам:

- о подготовке предложений о внесении изменений в генеральный план с учетом настоящих Правил;
- о приведении в соответствие с настоящими Правилами ранее утвержденной и не реализованной документации по планировке территории, в том числе - в части установленных настоящими Правилами градостроительных регламентов;
- о подготовке документации по территориальному планированию и планировке территории, которая после утверждения в установленном порядке может использоваться как основание для подготовки предложений о внесении изменений в настоящее Правила в части уточнения, изменения границ территориальных зон, состава территориальных зон, списков видов разрешенного использования недвижимости, состава и значений показателей предельных размеров земельных участков и предельных параметров разрешенного строительства применительно к соответствующим территориальным зонам.
- 3. Внесение изменений в генеральный план, утверждение иных документов территориального планирования (Российской Федерации, Саратовской области, Татищевского муниципального района) и планировки (применительно к территории Татищевского муниципального образования), внесение изменений в такие документы, утверждение новой документации по планировке территории, не влечет изменение настоящих Правил.
- 4. Настоящие Правила могут быть изменены только в установленном порядке с учетом документов территориального планирования, документации по планировке территории, внесения в них изменений.

Статья 38. Общие положения, относящиеся к ранее возникшим правам

1. Принятие до вступления в силу настоящих Правил правовые акты Татищевского муниципального образования, правовые акты Татищевского муниципального района по вопросам землепользования и застройки применяются в части, не противоречащей настоящим Правилам.

2. Разрешения на строительство, выданные физическим и юридическим лицам до вступления в силу настоящих Правил, являются действительными, при условии, что их срок действия не истек.
3. Объекты недвижимости, существовавшие на законных основаниях до введения в действие настоящих Правил или до внесения в них изменений, являются не соответствующими Правилам в случаях, когда эти объекты:
- имеют виды использования, которые не поименованы как разрешенные в регламентах соответствующих территориальных зон;
 - имеют виды использования, которые поименованы как разрешенные в регламентах соответствующих территориальных зон, но находятся в зонах с особыми условиями использования территории, в пределах которых запрещено размещение объектов данного вида использования территории в соответствии с градостроительным регламентом;
 - имеют параметры построек (площадь застройки, отступы построек от границ участка, высота, этажность, процент застройки) меньше минимальных или больше максимальных значений, установленных регламентом использования соответствующих территориальных зон.
4. Использование объектов недвижимости, указанных в части 3 настоящей статьи, определяется в соответствии с Градостроительным кодексом Российской Федерации.
5. Отношения по поводу самовольного занятия и использования земельных участков, регулируются земельным законодательством. Отношения по поводу самовольного строительства, использования самовольных построек регулируются гражданским законодательством.

РАЗДЕЛ II. КАРТА ГРАДОСТРОИТЕЛЬНОГО ЗОНИРОВАНИЯ. КАРТА ЗОН С ОСОБЫМИ УСЛОВИЯМИ ИСПОЛЬЗОВАНИЯ ТЕРРИТОРИЙ

Глава 10. Градостроительное зонирование

Статья 39. Карта градостроительного зонирования Татищевского муниципального образования. Карта зон с особыми условиями использования территорий

Карта градостроительного зонирования Татищевского муниципального образования является составной графической частью настоящих Правил. На Карте отображены границы территориальных зон и их кодовые обозначения, определяющие вид территориальной зоны. Границы зон с особыми условиями использования территорий отображены на карте зон с особыми условиями использования территорий.

РАЗДЕЛ III. ГРАДОСТРОИТЕЛЬНЫЕ РЕГЛАМЕНТЫ

Глава 11. Градостроительные регламенты о видах использования территории

Статья 40. Общие положения

Решения по землепользованию и застройке принимаются в соответствии с генеральным планом Татищевского муниципального образования, иной градостроительной документацией и на основе установленных настоящими Правилами градостроительных регламентов, которые действуют в пределах зон и распространяются в равной мере на все расположенные в одной и той же зоне земельные участки, иные объекты недвижимости и независимо от форм собственности.

Регламенты устанавливают разрешенные виды использования земельных участков и объектов капитального строительства применительно к различным зонам, а также допустимые изменения объектов недвижимости при осуществлении градостроительной деятельности, на основе действующих нормативных документов, основными из которых являются: федеральные законодательные акты, постановления Правительства РФ, постановления Главы Татищевского муниципального района Саратовской области, требования СНиПов, СанПиНов.

Статья 41. Перечень градостроительных регламентов и территориальных зон

1. Регламенты градостроительной деятельности в выделенных зонах представлены в табличной форме и включают виды разрешенного использования земельных участков и объектов капитального строительства, предельные (минимальные и (или) максимальные) размеры земельных участков и предельные параметры разрешенного строительства, реконструкции объектов капитального строительства.
2. Градостроительные регламенты устанавливаются с учетом:
- 1) фактического использования земельных участков и объектов капитального строительства в границах территориальной зоны;
 - 2) возможности сочетания в пределах одной территориальной зоны различных видов существующего и планируемого использования земельных участков и объектов капитального строительства;
 - 3) функциональных зон и характеристик их планируемого развития, определенных документами территориального планирования муниципальных образований;
 - 4) видов территориальных зон;
 - 5) требований охраны объектов культурного наследия, а также особо охраняемых природных территорий, иных природных объектов.
2. Градостроительные регламенты в части предельных размеров земельных участков и предельных параметров разрешенного строительства, реконструкции объектов капитального строительства установлены в следующем составе:
- минимальная площадь земельных участков (ст. 45.3);
 - минимальные отступы от границ зданий, строений, сооружений от границ земельных участков (ст. 45.4);
 - максимальная высота надземной части зданий, строений, сооружений на территории земельных участков. В число надземных этажей включаются технический, мансардный и цокольный, а также прочие этажи, предусмотренные соответствующими строительными нормами и правилами как надземные (ст. 45.5);
 - максимальная общая площадь объектов капитального строительства нежилого назначения на территории земельных участков. В расчет общей площади входит площадь объектов нежилого назначения, расположенных на всех этажах зданий (включая технический, мансардный, цокольный и подвальный (подвальные));
 - минимальная доля озелененной территории земельных участков (45.6);
 - минимальное количество машино-мест для хранения индивидуального автотранспорта на территории земельных участков (45.7);
 - минимальное количество мест на погрузочно-разгрузочных площадках на территории земельных участков (45.8);
 - максимальная высота ограждений в архитектурном решении ограждений земельных участков жилой зоны (45.9).
3. Градостроительный регламент по видам разрешенного использования недвижимости включает:
- основные виды разрешенного использования недвижимости, которые при условии соблюдения строительных норм и стандартов безопасности, правил пожарной безопасности, иных обязательных норм требований не могут быть запрещены;
 - виды использования недвижимости, которые могут быть разрешены при соблюдении определенных условий (условно разрешенные), для которых необходимо получение специальных согласований;
 - вспомогательные виды разрешенного использования, допустимые только в качестве дополнительных по отношению к основным и условно разрешенным видам использования и осуществляемые совместно с ними.
4. Для каждой зоны, выделенной на карте градостроительного зонирования, устанавливаются, как правило, несколько видов разрешенного использования объектов недвижимости.
5. Наименования видов разрешенного использования земельных участков определены по Классификатору, утвержденному Приказом Федеральной службы государственной регистрации, кадастра и картографии от 10 ноября 2020 № П/0412 «Об утверждении классификатора видов разрешенного использования земельных участков» (в ред. Приказа Росреестра от 20.04.2021 № П/0166, от 30.07.2021 № П/0326, от 16.09.2021 № П/0414, от 23.06.2022 № П/0246).
6. Предельные (минимальные и (или) максимальные) размеры земельных участков и предельные параметры разрешенного строительства, реконструкции объектов капитального строительства включают в себя:
- предельные (минимальные и (или) максимальные) размеры земельных участков, в том числе их площадь;
 - минимальные отступы от границ земельных участков в целях определения мест допустимого размещения зданий, строений, сооружений, за пределами которых запрещено строительство зданий, строений, сооружений;
 - предельное количество этажей или предельную высоту зданий, строений, сооружений;
 - максимальный процент застройки в границах земельного участка, определяемый как отношение суммарной площади земельного участка, которая может быть застроена, ко всей площади земельного участка.
7. Применительно к каждой территориальной зоне устанавливаются размеры и параметры, их сочетания.
8. Использование земельных участков и объектов капитального строительства в соответствии с видами разрешенного использования и предельными параметрами разрешенного строительства, реконструкции допускается при условии соблюдения градостроительных ограничений, установленных законодательством.
9. Применительно к зонам с особыми условиями использования территорий градостроительные регламенты устанавливаются в соответствии с законодательством Российской Федерации.
10. Дополнительные градостроительные регламенты в зонах с особыми условиями использования территории определены в главе 12 настоящих Правил.
11. Требования градостроительных регламентов обязательны для исполнения всеми субъектами градостроительных отношений на территории Татищевского муниципального образования Татищевского муниципального района Саратовской области.

Статья 42. Перечень территориальных зон

I. Жилые зоны	
Ж1	Зона застройки индивидуальными жилыми домами
Ж2	Зона застройки малоэтажными и среднеэтажными жилыми домами (до 6 этажей, включая мансардный)
Ж3	Зона перспективной застройки индивидуальными жилыми домами
II. Общественно-деловые зоны	
ОД1	Многофункциональная общественно-деловая зона
ОД2	Зона специализированной общественной застройки
ОД3	Зона смешанной и общественно-деловой застройки
III. Производственные зоны	
П1	Производственная зона
П2	Коммунально-складская зона
IV. Зоны объектов инженерной и транспортной инфраструктуры	
ИТ1	Зона инженерной инфраструктуры
ИТ2	Зона транспортной инфраструктуры
V. Зоны сельскохозяйственного использования	
СХ1	Зоны сельскохозяйственного использования
СХ2	Производственная зона сельскохозяйственных предприятий
СХ3	Зона садоводческих, огороднических или дачных некоммерческих объединений граждан
VI. Зоны рекреационного назначения	
Р1	Зона лесов
Р2	Зона озелененных территорий специального назначения
Р3	Зона озелененных территорий общего пользования (лесопарки, парки, сады, скверы, бульвары, городские леса)
VII. Зоны специального назначения	
СН1	Зона кладбищ
СН2	Зона переработки отходов
VIII. Зоны размещения военных объектов и иные зоны специального назначения	

РТ	Зона режимных территорий
В	IX. Зона водных объектов
	Зона акваторий

Статья 43. Виды разрешенного использования земельных участков и объектов капитального строительства для территориальных зон

Наименование территориальной зоны (код территориальной зоны)	Основные виды РИ (Код вида РИ)	Условно разрешенные виды РИ (Код вида РИ)	Вспомогательные виды РИ (Код вида РИ)
Жилые зоны:			
Зона застройки индивидуальными жилыми домами (Ж1)	Для индивидуального жилищного строительства (2.1) Для ведения личного подсобного хозяйства (приусадебный земельный участок) (2.2) Блокированная жилая застройка (2.3) Хранение автотранспорта (2.7.1) Размещение гаражей для собственных нужд (2.7.2) Коммунальное обслуживание (3.1) Социальное обслуживание (3.2) Бытовое обслуживание (3.3) Амбулаторно-поликлиническое обслуживание (3.4.1) Дошкольное, начальное и среднее общее образование (3.5.1) Земельные участки (территории) общего пользования (12.0) Улично-дорожная сеть (12.0.1) Благоустройство территории (12.0.2)	Предпринимательство (4.0) Магазины (4.4) Общественное питание (4.6) Связь (6.8) Ведение огородничества (13.1) Ведение садоводства (13.2)	Обслуживание жилой застройки (2.7) Площадки для занятий спортом (5.1.3)
Зона застройки малоэтажными и среднеэтажными жилыми домами (до 6 этажей, включая мансардный) (Ж2)	Малоэтажная многоквартирная жилая застройка (2.1.1) Среднеэтажная жилая застройка (2.5) Хранение автотранспорта (2.7.1) Размещение гаражей для собственных нужд (2.7.2) Коммунальное обслуживание (3.1) Социальное обслуживание (3.2) Общественные (3.2.4) Бытовое обслуживание (3.3) Амбулаторно-поликлиническое обслуживание (3.4.1) Дошкольное, начальное и среднее общее образование (3.5.1) Парки культуры и отдыха (3.6.2) Земельные участки (территории) общего пользования (12.0) Улично-дорожная сеть (12.0.1) Благоустройство территории (12.0.2)	Предпринимательство (4.0) Магазины (4.4) Общественное питание (4.6) Связь (6.8)	Обслуживание жилой застройки (2.7) Площадки для занятий спортом (5.1.3)
Зона перспективной застройки индивидуальными жилыми домами (Ж3)	Для индивидуального жилищного строительства (2.1) Для ведения личного подсобного хозяйства (приусадебный земельный участок) (2.2) Блокированная жилая застройка (2.3) Обслуживание жилой застройки (2.7) Коммунальное обслуживание (3.1) Благоустройство территории (12.0.2)	Хранение автотранспорта (2.7.1) Размещение гаражей для собственных нужд (2.7.2) Бытовое обслуживание (3.3) Амбулаторно-поликлиническое обслуживание (3.4.1) Дошкольное, начальное и среднее общее образование (3.5.1) Магазины (4.4) Связь (6.8)	Площадки для занятий спортом (5.1.3)
Общественно-деловые зоны:			
Многофункциональная общественно-деловая зона (ОД1)	Коммунальное обслуживание (3.1) Социальное обслуживание (3.2) Оказание услуг связи (3.2.3) Бытовое обслуживание (3.3) Амбулаторно-поликлиническое обслуживание (3.4.1) Культурное развитие (3.6) Парки культуры и отдыха (3.6.2) Религиозное использование (3.7) Общественное управление (3.8) Предпринимательство (4.0) Деловое управление (4.1) Объекты торговли (торговые центры, торгово-развлекательные центры (комплексы) (4.2) Рынки (4.3) Магазины (4.4) Банковская и страховая деятельность (4.5) Общественное питание (4.6) Гостиничное обслуживание (4.7) Развлечение (4.8) Служебные гаражи (4.9) Стоянка транспортных средств (4.9.2) Склад (6.9) Обеспечение внутреннего правопорядка (8.3) Историко-культурная деятельность (9.3) Земельные участки (территории) общего пользования (12.0) Благоустройство территории (12.0.2)	Ветеринарное обслуживание (3.10) Объекты дорожного сервиса (4.9.1) Автомобильные мойки (4.9.1.3) Ремонт автомобилей (4.9.1.4) Связь (6.8)	Спорт (5.1) Площадки для занятий спортом (5.1.3)
Зона специализированной общественной застройки (ОД2)	Коммунальное обслуживание (3.1) Амбулаторно-поликлиническое обслуживание (3.4.1) Стационарное медицинское обслуживание (3.4.2) Дошкольное, начальное и среднее общее образование (3.5.1) Среднее и высшее профессиональное образование (3.5.2) Религиозное использование (3.7) Магазины (4.4) Общественное питание (4.6) Спорт (5.1) Обеспечение спортивно-зрелищных мероприятий (5.1.1) Обеспечение занятий спортом в помещениях (5.1.2) Площадки для занятий спортом (5.1.3) Земельные участки (территории) общего пользования (12.0) Благоустройство территории (12.0.2)	Служебные гаражи (4.9) Стоянка транспортных средств (4.9.2) Связь (6.8)	Обеспечение внутреннего правопорядка (8.3)
Зона смешанной и общественно-деловой застройки (ОД3)	Хранение автотранспорта (2.7.1) Коммунальное обслуживание (3.1) Социальное обслуживание (3.2) Бытовое обслуживание (3.3) Общественное управление (3.8) Предпринимательство (4.0) Деловое управление (4.1) Объекты торговли (торговые центры, торгово-развлекательные центры (комплексы) (4.2) Рынки (4.3) Магазины (4.4) Общественное питание (4.6) Служебные гаражи (4.9) Стоянка транспортных средств (4.9.2) Отдых (рекреация) (5.0) Земельные участки (территории) общего пользования (12.0) Улично-дорожная сеть (12.0.1) Благоустройство территории (12.0.2)	Развлечение (4.8) Спорт (5.1) Площадки для занятий спортом (5.1.3) Связь (6.8)	Обеспечение внутреннего правопорядка (8.3)
Производственные зоны:			
Производственная зона (П1)	Птицеводство (1.10) Хранение и переработка сельскохозяйственной продукции (1.15) Обеспечение сельскохозяйственного производства (1.18) Коммунальное обслуживание (3.1) Предпринимательство (4.0) Деловое управление (4.1) Служебные гаражи (4.9) Стоянка транспортных средств (4.9.2) Производственная деятельность (6.0) Пищевая промышленность (6.4) Нефтехимическая промышленность (6.5) Строительная промышленность (6.6) Склад (6.9) Земельные участки (территории) общего пользования (12.0) Благоустройство территории (12.0.2) Специальная деятельность (12.2)	Ветеринарное обслуживание (3.10) Связь (6.8)	Обеспечение внутреннего правопорядка (8.3)
Коммунально-складская зона (П2)	Хранение автотранспорта (2.7.1) Коммунальное обслуживание (3.1) Деловое управление (4.1) Служебные гаражи (4.9) Стоянка транспортных средств (4.9.2) Производственная деятельность (6.0) Склад (6.9)	Рынки (4.3) Объекты дорожного сервиса (4.9.1) Связь (6.8)	Обеспечение внутреннего правопорядка (8.3)
Зоны инженерной и транспортной инфраструктуры:			
Зона инженерной инфраструктуры (ИТ1)	Коммунальное обслуживание (3.1) Предоставление коммунальных услуг (3.1.1) Энергетика (6.7) Связь (6.8) Обеспечение внутреннего правопорядка (8.3) Гидротехнические сооружения (11.3) Земельные участки (территории) общего пользования (12.0) Благоустройство территории (12.0.2)	Не подлежат установлению	Не подлежат установлению
Зона транспортной инфраструктуры (ИТ2)	Коммунальное обслуживание (3.1) Служебные гаражи (4.9) Объекты дорожного сервиса (4.9.1) Заправка транспортных средств (4.9.1.1) Обеспечение дорожного отдыха (4.9.1.2) Автомобильные мойки (4.9.1.3) Ремонт автомобилей (4.9.1.4) Стоянка транспортных средств (4.9.2) Железнодорожный транспорт (7.1) Автомобильный транспорт (7.2) Трубопроводный транспорт (7.5) Земельные участки (территории) общего пользования (12.0) Улично-дорожная сеть (12.0.1) Благоустройство территории (12.0.2)	Предпринимательство (4.0) Магазины (4.4) Общественное питание (4.6) Связь (6.8)	Стоянки транспорта общего пользования (7.2.3) Обеспечение внутреннего правопорядка (8.3)
Зоны сельскохозяйственного использования:			

Наименование территориальной зоны (код территориальной зоны)	Основные виды РИ (Код вида РИ)	Условно разрешенные виды РИ (Код вида РИ)	Вспомогательные виды РИ (Код вида РИ)
Зоны сельскохозяйственного использования (СХ1)	Сельскохозяйственное использование (1.0) Растениеводство (1.1) Выращивание зерновых и иных сельскохозяйственных культур (1.2) Овощеводство (1.3) Выращивание тонизирующих, лекарственных, цветочных культур (1.4) Ведение личного подсобного хозяйства на полевых участках (1.16) Питомники (1.17) Обеспечение сельскохозяйственного производства (1.18) Сенокосение (1.19) Выпас сельскохозяйственных животных (1.20) Историко-культурная деятельность (9.3) Коммунальное обслуживание (3.1)	Связь (6.8) Земельные участки (территории) общего пользования (12.0) Улично-дорожная сеть (12.0.1) Благоустройство территории (12.0.2)	Служебные гаражи (4.9)
Производственная зона сельскохозяйственных предприятий (СХ2)	Сельскохозяйственное использование (1.0) Животноводство (1.7) Скотоводство (1.8) Птицеводство (1.10) Свиноводство (1.11) Пчеловодство (1.12) Хранение и переработка сельскохозяйственной продукции (1.15) Питомники (1.17) Обеспечение сельскохозяйственного производства (1.18) Коммунальное обслуживание (3.1) Амбулаторное ветеринарное обслуживание (3.10.1) Склад (6.9)	Связь (6.8)	Служебные гаражи (4.9) Земельные участки (территории) общего пользования (12.0)
Зона садоводческих, огороднических или дачных некоммерческих объединений граждан (СХ3)	Садоводство (1.5) Коммунальное обслуживание (3.1) Ведение огородничества (13.1) Ведение садоводства (13.2) Земельные участки (территории) общего пользования (12.0) Благоустройство территории (12.0.2)	Магазины (4.4) Связь (6.8)	Обеспечение внутреннего порядка (8.3)
Зоны рекреационного назначения:			
Зона лесов (Р1)			
Зона озелененных территорий специального назначения (Р2)	Питомники (1.17) Коммунальное обслуживание (3.1) Земельные участки (территории) общего пользования (12.0) Благоустройство территории (12.0.2) Обеспечение обороны и безопасности (8.0)	Не подлежат установлению	Служебные гаражи (4.9) Стоянка транспортных средств (4.9.2)
Зона озелененных территорий общего пользования (лесопарки, парки, сады, скверы, бульвары, городские леса) (Р3)	Коммунальное обслуживание (3.1) Культурное развитие (3.6) Парки культуры и отдыха (3.6.2) Развлечение (4.8) Отдых (рекреация) (5.0) Спорт (5.1) Площадки для занятий спортом (5.1.3) Историко-культурная деятельность (9.3) Земельные участки (территории) общего пользования (12.0) Улично-дорожная сеть (12.0.1) Благоустройство территории (12.0.2)	Предпринимательство (4.0) Деловое управление (4.1) Общественное питание (4.6) Связь (6.8)	Служебные гаражи (4.9) Стоянка транспортных средств (4.9.2)
Зоны специального назначения:			
Зона кладбищ (СН1)	Коммунальное обслуживание (3.1) Ритуальная деятельность (12.1)	Бытовое обслуживание (3.3) Религиозное использование (3.7) Служебные гаражи (4.9) Стоянка транспортных средств (4.9.2) Связь (6.8)	Земельные участки (территории) общего пользования (12.0) Благоустройство территории (12.0.2)
Зона переработки отходов (СН2)	Коммунальное обслуживание (3.1) Специальная деятельность (12.2)	Служебные гаражи (4.9)	Не подлежат установлению
Зоны размещения военных объектов и иные зоны специального назначения:			
Зона режимных территорий (РТ)	Не подлежат установлению		
Зона водных объектов:			
Зона акваторий (В)	Не подлежат установлению		

Статья 45. Общие требования к видам разрешенного использования земельных участков и объектов капитального строительства, предельных размеров земельных участков и предельных параметров разрешенного строительства, реконструкции объектов капитального строительства

Статья 45.1. Общие требования к видам разрешенного использования земельных участков и объектов капитального строительства на территории земельных участков и объектов капитального строительства

1. В пределах одного земельного участка, в том числе в пределах одного здания, допускается, при соблюдении действующих нормативов, размещение двух и более разрешенных видов использования (основных, условных и вспомогательных). При этом размещение в пределах участков жилой застройки объектов общественно-делового назначения, рассчитанных на прием посетителей, допускается только в случае, если они имеют обособленные входы для посетителей, подъезды и площадки для парковки автомобилей.

2. Размещение объектов условно разрешенных видов использования во встроенных и встроено-пристроенных к многоквартирному жилым домам помещениях осуществляется в соответствии с видами разрешенного использования в соответствии с действующим законодательством. При этом общая площадь встроенных, пристроенных и встроено-пристроенных к многоквартирному жилым домам помещений, занимаемых объектами нежилого назначения, не может превышать 15 % общей площади помещений дома.

3. Размещение объектов основных и условно разрешенных видов использования, в отношении которых устанавливаются санитарно-защитные зоны, допускается при условии не распространения границ санитарно-защитных зон за пределы границ соответствующей территориальной зоны, а для жилых, общественно-деловых зон и зон рекреационного назначения, за пределы границ земельного участка, на территории которых находятся указанные объекты.

4. Отнесение к основным или условно разрешенным видам использования земельных участков и объектов капитального строительства, не перечисленных в перечнях основных и условно разрешенных видов использования территориальных зон, осуществляется уполномоченным структурным подразделением администрации путем проведения публичных слушаний.

5. Земельные участки общего пользования, в том числе занятые площадями, улицами, проездами, автомобильными дорогами, садами, парками, скверами, бульварами, водными объектами, включая береговую полосу, лесами (городскими лесами), лесопарками и другими объектами, могут включаться в состав различных территориальных зон и не подлежат приватизации.

Статья 45.2. Вспомогательные виды разрешенного использования земельных участков и объектов капитального строительства

1. Для всех видов объектов с основными и условно разрешенными видами использования вспомогательные виды разрешенного использования применяются в отношении объектов, технологически связанных с объектами, имеющими основную и условно разрешенный вид использования или обеспечивающих их безопасность в соответствии с нормативно-техническими документами, в том числе:

- проезды общего пользования;
- объекты коммунального хозяйства (электро-, тепло-, газо-, водоснабжение, водоотведение, телефонизация и т.д.), необходимые для инженерного обеспечения объектов основных, условно разрешенных, а также иных вспомогательных видов использования;
- автостоянки (в том числе открытого типа) и гаражи для обслуживания жителей и посетителей основных, условно разрешенных, а также иных вспомогательных видов использования;
- благоустроенные, в том числе озелененные, детские площадки, площадки для отдыха, спортивных занятий;
- площадки хозяйственные, в том числе площадки для мусоросборников;
- общественные туалеты;
- иные объекты, в том числе обеспечивающие безопасность объектов основных и условно разрешенных видов использования, включая противопожарную.

2. Размещение объектов вспомогательных видов разрешенного использования разрешается при условии соответствия требованиям, перечисленным в пункте 1 настоящей статьи, соблюдения требований технических регламентов и иных требований в соответствии с действующим законодательством. На территориях зон с особыми условиями использования территории размещение объектов вспомогательных видов разрешенного использования разрешается при условии соблюдения требований режимов соответствующих зон, установленных в соответствии с федеральным законодательством.

Статья 45.3. Минимальная площадь земельного участка

1. Минимальная площадь земельного участка допускается не менее суммы площади, занимаемой существующим или размещаемым на его территории объектом капитального строительства, и требуемых в соответствии с настоящими Правилами площади озелененных территорий, площади для размещения машино-мест, проездов и иных, необходимых в соответствии с настоящими Правилами и техническими регламентами вспомогательных объектов, предназначенных для обслуживания и эксплуатации объекта капитального строительства. При назначении минимальной площади земельного участка следует учитывать требования «Региональных нормативов градостроительной деятельности Саратовской области», а после разработки и утверждения следует учитывать требования «Местных нормативов градостроительной деятельности Татищевского муниципального образования».

2. Предельные (максимальные и минимальные) размеры земельных участков, предоставляемых гражданам в собственность из находящихся в государственной или муниципальной собственности, для ведения садоводства, огородничества, животноводства, устанавливаются законом Саратовской области.

3. Предельные (максимальные и минимальные) размеры земельных участков, предоставляемых для индивидуального жилищного строительства (за исключением случаев, предусмотренных законодательством), составляют:

- максимальный размер:
 - в условиях сложившейся застройки (существующие объекты недвижимости) - по сложившемуся землепользованию с учетом технических регламентов, при их отсутствии - с учетом применяемых строительных, санитарных и иных норм и правил;
 - новое предоставляемых земельных участков - 2000 м²;
 - минимальный размер:
 - в условиях реконструкции сложившейся застройки - по сложившемуся землепользованию с учетом технических регламентов, при их отсутствии - с учетом применяемых строительных, санитарных и иных норм и правил;
 - новое предоставляемых земельных участков - не подлежит установлению.
- Предельные (максимальные и минимальные) размеры земельных участков, предоставляемых для ведения личного подсобного хозяйства, составляют:
 - максимальный - 2000 м²;
 - минимальный - не подлежит установлению.

Статья 45.4. Минимальные отступы зданий, строений, сооружений от границ земельных участков

1. Общие требования к минимальным отступам зданий, строений, сооружений от границ земельных участков в целях определения мест допустимого размещения зданий, строений, сооружений, за пределами которых запрещено строительство зданий, строений, сооружений, устанавливаются для участков, расположенных во всех территориальных зонах.

2. Во всех случаях требования к минимальным отступам зданий, строений, сооружений от границ земельных участков устанавливаются в соответствии с техническими регламентами (нормами и правилами), нормативами, иными нормативными правовыми актами и проектной документацией. Для территориальных зон Ж1, Ж3, СХ3 минимальные отступы зданий, строений, сооружений от границ земельных участков: в случаях примыкания к соседним зданиям (при обязательном наличии brandмауэрных стен) от жилого дома – 0 м; в иных случаях: от жилого дома – 3 м; от хозяйственных и прочих строений – 1 м; открытой стоянки – 1 м; отдельно стоящего гаража – 1 м; минимальный отступ строений от передней границы участка (в случае, если иной показатель не установлен линией регулирования застройки) – 5 м; для размещения объектов иных видов разрешенного использования: не подлежит установлению. Для территориальной зоны Ж2 минимальные отступы зданий, строений, сооружений от границ земельных участков: от лицевой границы участка, (от красной линии), м: по сложившейся линии застройки (для жилых зданий), по красной линии (при наличии линии), 3 м (для нежилых зданий); от других границ участка, м – 3 м; минимальный отступ строений от передней границы участка (в случае, если иной показатель не установлен линией регулирования застройки) – 5 м. Для территориальной зоны СХ1 минимальные отступы зданий, строений, сооружений от границ земельных участков: от хозяйственных и прочих строений – 1 м; открытой стоянки – 1 м; отдельно стоящего гаража – 1 м; для иных объектов: не подлежит установлению. Согласно постановлению Главного государственного санитарного врача РФ от 25.09.2007 № 74 «О введении в действие новой редакции санитарно-эпидемиологических правил и нормативов СанПиН 2.2.1./2.1.1.1200-03 «Санитарно-защитные зоны и санитарная классификация предприятий, сооружений и иных объектов» от отдельно стоящих гипермаркетов, супермаркетов, торговых комплексов и центров, торгово-развлекательных комплексов общей площадью более 2 000 м² с открытыми автостоянками для автомобилей посетителей вместимостью более 100 машиномест, предприятий общественного питания общей площадью более 500 м², рынков продовольственных и промышленных товаров с открытыми автостоянками для автомобилей посетителей вместимостью более 100 машиномест устанавливается санитарно-защитная зона - 50 м.

Статья 45.5. Максимальная высота зданий, строений, сооружений

1. Максимальная высота зданий, строений, сооружений в составе градостроительных регламентов настоящими Правилами установлена в метрах по вертикали относительно дневной поверхности земли. При этом дневная поверхность земли определяется как высотная отметка поверхности грунта, зафиксированная в балтийской системе координат до начала инженерных работ, при разработке документации по планировке территории с отображением отметок на «Схеме вертикальной планировки и инженерной подготовки территории».

2. Требования в части максимальной высоты, установленные настоящими Правилами, не распространяются на антенны, вентиляционные и дымовые трубы, шпиль, выходы на кровлю максимальной площадью 6 квадратных метров и высотой 2,5 метра, а также остекленные световые фонари, максимальной высотой 2,5 метров, суммарная площадь которых не превышает 25 % площади кровли.

3. Максимальная высота зданий, строений, сооружений установлена Правилами с учетом: генерального плана; максимальной этажности застройки в границах территориальных зон; видов разрешенного использования в границах территориальных зон.

4. Максимальная высота зданий и сооружений определяется градостроительным регламентом территориальных зон, а также значениями предельной высоты зданий и сооружений для соответствующих зон. Для территориальных зон Ж1, Ж3 максимальная высота надземной части зданий, строений, сооружений на территории земельных участков: для индивидуального и блокированного жилого дома, объектов торговли, лечебно-оздоровительных объектов: до верха плоской кровли – 12 м, до верха скатной кровли – 13,8 м; для гаража и прочих хозяйственных строений на участке: до верха плоской кровли - 4 м, до конька скатной кровли – 7 м; для учебно-воспитательных объектов – 20 м; для спортивно-рекреационных объектов – 30 м. Для территориальной зоны СХ3 максимальная высота надземной части зданий, строений, сооружений на территории земельных участков: 1) для дома: до верха плоской кровли – 9,6 м, до верха скатной кровли – 13,8 м; 2) для гаража и прочих хозяйственных строений на участке: до верха плоской кровли – 4 м, до конька скатной кровли – 7 м.

Статья 45.6. Минимальная доля озелененной территории земельных участков

1. К озелененной территории земельного участка относятся части участков, которые не застроены объектами капитального строительства, не заняты временными сооружениями, водоемами и акваториями, тротуарами или проездами с твердым покрытием и при этом покрыты зелеными насаждениями (древесной, кустарниковой и травянистой растительностью), доступными для всех посетителей объектов, расположенных на земельном участке.

2. Озелененная территория земельного участка может быть оборудована: площадками для отдыха взрослых, детскими площадками; открытыми спортивными площадками; площадками для выгула собак; грунтовыми пешеходными дорожками; другими подобными объектами. Площадь, занимаемая объектами, которыми может быть оборудована озелененная территория земельного участка, не должна превышать 30% площади озелененной территории.

Таблица 45.6.1. Минимальная допустимая площадь озелененной территории земельных участков

№ п/п	Вид использования	Минимальная площадь озелененных территорий
1	2	3
1	Многоквартирные жилые дома*	15%-25% территории земельного участка
2	Парки, скверы	65 %-70% - территория зеленых насаждений; 28 %-25% - аллеи, дорожки, площадки; 7 %-5% - сооружения и застройка
3	Бульвары	65%-80% территории земельного участка
4	Объекты здравоохранения, объекты для оздоровительных целей, зеленые насаждения, выполняющие специальные функции	60 % территории земельного участка
5	Объекты дошкольного, начального и среднего общего образования (школы)	50 % территории земельного участка
6	Индивидуальные жилые дома, дачи, объекты среднего профессионального образования; объекты физической культуры и спорта, включая спортивные клубы; объекты ритуальной деятельности	40 % территории земельного участка

Статья 44. Предельные (минимальные и (или) максимальные) размеры земельных участков и предельные параметры разрешенного строительства, реконструкции объектов капитального строительства

Наименование территориальной зоны (код)	Предельные (минимальные и (или) максимальные) размеры земельных участков и предельные параметры разрешенного строительства, реконструкции объектов капитального строительства								
	S min, (м2)	S max, (м2)	Отступ min, (м)	Этаж min, (ед.)	Этаж max, (ед.)	Высота здания, max (м)	Процент застройки min, (процент)	Процент застройки max, (процент)	
Жилые зоны:									
Зона застройки индивидуальными жилыми домами (Ж1)	-	2000	3	1	3	13,8	-	60	
Зона застройки малоэтажными и среднеэтажными жилыми домами (до 6 этажей, включая мансардный) (Ж2)	-	-	3	1	6	40	-	70	
Зона перспективной застройки индивидуальными жилыми домами (Ж3)	-	2000	3	1	3	13,8	-	60	
Общественно-деловые зоны:									
Многофункциональная общественно-деловая зона (ОД1)	-	-	-	-	-	35	-	60	
Зона специализированной общественной застройки (ОД2)	-	-	-	-	-	35	-	60	
Зона смешанной и общественно-деловой застройки (ОД3)	-	-	-	-	-	20	-	60	
Производственные зоны:									
Производственная зона (П1)	-	-	-	-	-	50	-	-	
Коммунально-складская зона (П2)	-	-	-	-	-	50	-	-	
Зоны инженерной и транспортной инфраструктур:									
Зона инженерной инфраструктуры (ИТ1)	-	-	-	-	-	-	-	-	
Зона транспортной инфраструктуры (ИТ2)	-	-	-	-	-	-	-	-	
Зоны сельскохозяйственного использования:									
Зоны сельскохозяйственного использования (СХ1)	-	-	1	1	1	12	-	-	
Производственная зона сельскохозяйственных предприятий (СХ 2)	-	-	-	-	-	30	-	-	
Зона садоводческих, огороднических или дачных некоммерческих объединений граждан (СХ 3)	300	1000	3	1	3	13,8	-	-	
Зоны рекреационного назначения:									
Зона лесов (Р1)	Не подлежат установлению								
Зона озелененных территорий специального назначения (Р 2)	-	-	-	-	-	8	-	-	
Зона озелененных территорий общего пользования (лесопарки, парки, сады, скверы, бульвары, городские леса) (Р 3)	-	-	-	1	1	10	-	7	
Зоны специального назначения:									
Зона кладбищ (СН 1)	-	400000	6	-	-	-	-	-	
Зона переработки отходов (СН 2)	-	-	-	-	-	-	-	-	
Зоны размещения военных объектов и иные зоны специального назначения:									
Зона режимных территорий (РТ)	Не подлежат установлению								
Зона водных объектов:									
Зона акваторий (В)	Не подлежат установлению								

Примечание. В таблице используются следующие сокращения:

- S min - предельные минимальные размеры земельных участков;
- S max - предельные максимальные размеры земельных участков;
- Отступ min - минимальные отступы от границ земельных участков в целях определения мест допустимого размещения зданий, строений, сооружений, за пределами которых запрещено строительство зданий, строений, сооружений;
- Этаж min - предельное минимальное количество надземных этажей зданий, строений, сооружений;
- Этаж max - предельное максимальное количество надземных этажей зданий, строений, сооружений;
- Высота здания max - максимальная доступная высота зданий, сооружений, строений;
- Процент застройки min - минимальный процент застройки в границах земельного участка, без учета эксплуатируемой кровли подземных, подвальных, цокольных частей объектов;
- Процент застройки max - максимальный процент застройки в границах земельного участка, без учета эксплуатируемой кровли подземных, подвальных, цокольных частей объектов.

7	Административные здания и прочие, за исключением объектов коммунального хозяйства; объектов транспорта	15 % территории земельного участка
8	Объекты коммунального хозяйства, объекты сельскохозяйственного использования, объекты транспорта.	Не устанавливается

* - нормативная минимальная площадь озелененной территории в квартале складывается из площади зеленых насаждений общего пользования и площадей озелененных территорий на земельных участках.
 3. При совмещении на одном участке видов использования с различными требованиями к озеленению минимальный размер озелененных территорий рассчитывается применительно к частям участка, выделяемым как земельные доли разных видов использования, пропорциональные общей площади зданий или помещений разного назначения.
 4. Требования к размерам и озеленению санитарно-защитных зон следует принимать в соответствии с техническими регламентами, СанПиН-ами и иными действующими нормативными техническими документами, но не менее 50 % территории земельного участка.

Статья 45.7. Минимальное количество машино-мест для хранения индивидуального автотранспорта на территории земельных участков

1. Минимальное количество машино-мест для хранения индивидуального автотранспорта на территории земельных участков определяется в зависимости от вида использования земельных участков и устанавливается согласно таблице 45.7.1.

Таблица 45.7.1. Минимальное количество машино-мест для хранения индивидуального автотранспорта на территории земельных участков

№п/п	Вид использования	Минимальное количествомашино-мест
1	2	3
1	Индивидуальные жилые дома, дачи, садоводства	1 машино-место на земельный участок
2	Многоквартирные дома *	7 машино-мест на 100 человек
3	Административно-управленческие учреждения	1 машино-место на 7-11 служащих
4	Объекты коммерческо-деловой и финансовой сфер	1 машино-место на 5-8 служащих
5	Объекты дошкольного, начального и среднего общего образования	1 машино-место на 5 работников
6	Объекты среднего профессионального образования	1 машино-место на 9-14 работников, а также 1 машино-место на 15 учащихся
7	Промышленные и коммунально-складские объекты	1 машино-место на 10-16 рабочих
8	Торговые центры, универмаги, магазины с площадью торговых залов более 1000 кв. м.	1 машино-место на 25-35 м ² торговой площади
9	Рынки	1 машино-место на 6-9 торговых мест
10	Рестораны, кафе	1 машино-место на 12-16 посадочных мест
11	Гостиницы	1 машино-место на 12-15 гостиничных мест
12	Объекты физической культуры и спорта	1 машино-место на 30 одновременных посетителей (включая зрителей) при их максимальном количестве
13	Объекты здравоохранения	1 машино-место на 5 работников
14	Объекты для оздоровительных целей (кемпинги и т.п.)	1 машино-место на 1 гостиничный номер
15	Земельные участки садов, скверов,	3 машино-места на 1 га территории земельного участка
16	Кладбища	10 машино-мест на 1 га территории земельного участка

* - нормативное минимальное количество машино-мест для хранения индивидуального автотранспорта в границах квартала складывается из количества машино-мест на общественных местах хранения индивидуального автотранспорта, расположенных в границах квартала, и машино-мест на земельных участках.
 2. Для видов использования, не указанных в таблице 45.7.1., минимальное количество машино-мест для хранения индивидуального транспорта на территории земельных участков определяется по аналогии с видами использования, указанными в таблице 45.7.1.
 3. В случае совмещения на земельном участке двух и более видов использования минимальное количество машино-мест для хранения индивидуального транспорта определяется на основе долей каждого из видов использования в общей площади земельного участка.
 4. Машино-места для хранения индивидуального автотранспорта, необходимые в соответствии с настоящими Правилами, могут быть организованы в виде: капитальных гаражей-стоянок (наземных и подземных, отдельно стоящих, а также встроенных и пристроенных); открытых охраняемых и неохраняемых стоянок.

Статья 45.8. Минимальное количество мест на погрузочно-разгрузочных площадках на территории земельных участков

1. К погрузочно-разгрузочным площадкам относятся части территории земельных участков, предназначенные для проведения работ по погрузке и выгрузке грузов, доставляемых для объектов, расположенных на территории земельных участков.
 2. Площадь мест на погрузочно-разгрузочных площадках определяется из расчета 90 квадратных метров на одно место.
 3. Минимальное количество мест на погрузочно-разгрузочных площадках на территории земельных участков определяется из расчета: одно место для объектов общей площадью от 100 квадратных метров до 1500 квадратных метров и плюс одно место на каждые дополнительные 1500 квадратных метров общей площади объектов – для объектов торговли, объектов общественного питания, промышленных объектов, для предприятий по первичной переработке, расфасовке сельскохозяйственной продукции и техническому обслуживанию сельхозпроизводства (ремонт, складирование); одно место для объектов общей площадью от 100 квадратных метров до 1250 квадратных метров и плюс одно место на каждые дополнительные 1250 квадратных метров общей площади объектов – для складских объектов.

Статья 45.9. Максимальная высота ограждений земельных участков

1. Максимальная высота ограждений земельных участков устанавливается для земельных участков жилой застройки.
 2. Максимальная высота ограждений земельных участков жилой застройки: вдоль скоростных транспортных магистралей - 2,5 метров; вдоль улиц и проездов - 2 метра; между соседними участками застройки - 1,8 метров без согласования со смежными землепользователями. Более 1,8 метра – по согласованию со смежными землепользователями. Для участков жилой застройки высота 1,8 метра может быть превышена при условии, если это не нарушает объемно-пространственных характеристик окружающей застройки и ландшафта, норм инсоляции и естественной освещенности.

Глава 12. Дополнительные градостроительные регламенты в зонах с особыми условиями использования территории

Статья 46. Дополнительные градостроительные регламенты в границах водоохранных зон, прибрежных защитных и береговых полос

Границы водоохранных зон отображены на карте зон с особыми условиями использования территории Татищевского муниципального образования.

В границах водоохраной зоны рек и их притоков, водохранилищ в соответствии пунктом 1 статьи 65 Водного кодекса Российской Федерации от 03.06.2006 № 74-ФЗ устанавливается специальный режим осуществления хозяйственной и иной деятельности в целях:

- предотвращения загрязнения, засорения, заиления водных объектов и истощения их вод;
 - сохранения среды обитания водных биологических ресурсов и других объектов животного и растительного мира.
- В границах водоохранных зон запрещаются:
- использование сточных вод в целях повышения почвенного плодородия;
 - размещение кладбищ, скотомогильников, объектов размещения отходов производства и потребления, химических, взрывчатых, токсичных, отравляющих и ядовитых веществ, пунктов захоронения радиоактивных отходов, а также загрязнение территории загрязняющими веществами, предельно допустимые концентрации которых в водах водных объектов рыбохозяйственного значения не установлены;
 - осуществление авиационных мер по борьбе с вредными организмами;
 - движение и стоянка транспортных средств (кроме специальных транспортных средств), за исключением их движения по дорогам и стоянки на дорогах и в специально оборудованных местах, имеющих твердое покрытие;
 - строительство и реконструкция автозаправочных станций, складов горюче-смазочных материалов (за исключением случаев, если автозаправочные станции, склады горюче-смазочных материалов размещены на территориях портов, инфраструктуры внутренних водных путей, в том числе баз (сооружений) для стоянки маломерных судов, объектов органов федеральной службы безопасности), станций технического обслуживания, используемых для технического осмотра и ремонта транспортных средств, осуществление мойки транспортных средств;
 - хранение пестицидов и агрохимикатов (за исключением хранения агрохимикатов в специализированных хранилищах на территориях морских портов за пределами границ прибрежных защитных полос), применение пестицидов и агрохимикатов;
 - сброс сточных, в том числе дренажных, вод;
 - разведка и добыча общераспространенных полезных ископаемых (за исключением случаев, если разведка и добыча общераспространенных полезных ископаемых осуществляются пользователями недр, осуществляющими разведку и добычу иных видов полезных ископаемых, в границах предоставляемых им в соответствии с законодательством Российской Федерации о недрах горных отводов и (или) геологических отводов на основании утвержденного технического проекта в соответствии со статьей 19.1 Закона Российской Федерации от 21 февраля 1992 года № 2395-1 «О недрах»).

В границах водоохранных зон допускаются проектирование, строительство, реконструкция, ввод в эксплуатацию, эксплуатация хозяйственных и иных объектов при условии оборудования таких объектов сооружениями, обеспечивающими охрану водных объектов от загрязнения, засорения, заиления и истощения вод в соответствии с водным законодательством и законодательством в области охраны окружающей среды. Выбор типа сооружения, обеспечивающего охрану водного объекта от загрязнения, засорения, заиления и истощения вод, осуществляется с учетом необходимости соблюдения установленных в соответствии с законодательством в области охраны окружающей среды нормативов допустимых сбросов загрязняющих веществ, иных веществ и микроорганизмов.

- в водоохранных зонах существующая и размещаемая застройка должна иметь:
 - централизованные системы водоотведения (канализации), централизованные ливневые системы водоотведения;
 - сооружения и системы для отведения (сброса) сточных вод в централизованные системы водоотведения (в том числе дождевых, талых, инфильтрационных, поливомоечных и дренажных вод), если они предназначены для приема таких вод;
- локальные очистные сооружения для очистки сточных вод (в том числе дождевых, талых, инфильтрационных, поливомоечных и дренажных вод), обеспечивающие их очистку исходя из нормативов, установленных в соответствии с требованиями законодательства в области охраны окружающей среды и Водного кодекса Российской Федерации;
- сооружения для сбора отходов производства и потребления, а также сооружения и системы для отведения (сброса) сточных вод (в том числе дождевых, талых, инфильтрационных, поливомоечных и дренажных вод) в приемники, изготовленные из водонепроницаемых материалов;
- сооружения, обеспечивающие защиту водных объектов и прилегающих к ним территорий от разливов нефти и нефтепродуктов и иного негативного воздействия на окружающую среду.

В отношении территорий ведения гражданами садоводства или огородничества для собственных нужд, размещенных в границах водоохранных зон и не оборудованных сооружениями для очистки сточных вод, до момента их оборудования такими сооружениями и (или) подключения к системам, допускается применение приемников, изготовленных из водонепроницаемых материалов, предотвращающих поступление загрязняющих веществ, иных веществ и микроорганизмов в окружающую среду.

В границах водоохранных зон устанавливаются прибрежные защитные полосы, на территориях которых вводятся дополнительные ограничения хозяйственной и иной деятельности.

- в границах прибрежных защитных полос наряду с вышеуказанными ограничениями для водоохранных зон запрещаются:
 - распахка земель;
 - размещение отвалов размываемых грунтов;
 - выпас сельскохозяйственных животных и организация для них летних лагерей, ванн.
- Каждый гражданин вправе пользоваться (без использования механических транспортных средств) береговой полосой водных объектов общего пользования для передвижения и пребывания около них, в том числе для осуществления любительского рыболовства и причаливания лодочных средств.

Статья 47. Дополнительные градостроительные регламенты в границах санитарно-защитных зон предприятий, сооружений и иных объектов

Ограничения использования земельных участков и объектов капитального строительства на территории санитарно-защитных зон устанавливаются в целях обеспечения безопасности населения и в соответствии с Федеральным законом от 30.03.99 № 52-ФЗ «О санитарно-эпидемиологическом благополучии населения».

Санитарно-защитные зоны предприятий, сооружений и иных объектов отображены на карте зон с особыми условиями использования территории Татищевского муниципального образования.

В соответствии с СанПиН 2.2.1/2.1.1.1200-03 «Санитарно-защитные зоны и санитарная классификация предприятий, сооружений и иных объек-

ектов» в санитарно-защитной зоне (далее - СЗЗ) не допускается размещать: жилую застройку, включая отдельные жилые дома, ландшафтно-рекреационные зоны, зоны отдыха, территории курортов, санаториев и домов отдыха, территории садоводческих товариществ и коттеджной застройки, коллективных или индивидуальных дачных и садово-огородных участков, а также другие территории с нормируемыми показателями качества среды обитания; спортивные сооружения, детские площадки, образовательные и детские учреждения, лечебно-профилактические и оздоровительные учреждения общего пользования.

В СЗЗ и на территории объектов других отраслей промышленности не допускается размещать объекты по производству лекарственных веществ, лекарственных средств и (или) лекарственных форм, склады сырья и полупродуктов для фармацевтических предприятий; объекты пищевых отраслей промышленности, оттоные склады продовольственного сырья и пищевых продуктов, комплексы водопроводных сооружений для подготовки и хранения питьевой воды, которые могут повлиять на качество продукции.

Допускается размещать в границах СЗЗ промышленного объекта или производства: нежилые помещения для дежурного аварийного персонала, помещения для пребывания работающих по вахтовому методу (не более двух недель), здания управления, конструкторские бюро, здания административного назначения, научно-исследовательские лаборатории, поликлиники, спортивно-оздоровительные сооружения закрытого типа, бани, прачечные, объекты торговли и общественного питания, отели, гостиницы, гаражи, площадки и сооружения для хранения общественного и индивидуального транспорта, пожарные депо, местные и транзитные коммуникации, ЛЭП, электроподстанции, нефте- и газопроводы, артезианские скважины для технического водоснабжения, водоохлаждающие сооружения для подготовки технической воды, канализационные насосные станции, сооружения оборотного водоснабжения, автозаправочные станции, станции технического обслуживания автомобилей.

В санитарно-защитной зоне объектов пищевых отраслей промышленности, отпových складов продовольственного сырья и пищевой продукции, производства лекарственных веществ, лекарственных средств и (или) лекарственных форм, складов сырья и полупродуктов для фармацевтических предприятий допускается размещение новых профильных, однотипных объектов, при исключении взаимного негативного воздействия на продукцию, среду обитания и здоровье человека.

Автомагистраль, расположенная в санитарно-защитной зоне промышленного объекта и производства или прилегающая к санитарно-защитной зоне, не входит в ее размер, а выбросы автомагистрали учитываются в фоновом загрязнении при обосновании размера санитарно-защитной зоны. Санитарно-защитная зона или какая-либо ее часть не может рассматриваться как резервная территория объекта и использоваться для расширения промышленной или жилой территории без соответствующей обоснованной корректировки границ санитарно-защитной зоны.

Установление размеров санитарно-защитных зон для промышленных объектов и производств проводится при наличии проектов обоснования санитарно-защитных зон с расчетами загрязнения атмосферного воздуха, физического воздействия на атмосферный воздух, с учетом результатов натурных исследований и измерений атмосферного воздуха, уровней физического воздействия на атмосферный воздух, выполненных в соответствии с программой наблюдений, представляемой в составе проекта.

Установление, изменение размеров установленных санитарно-защитных зон для промышленных объектов и производств I и II класса опасности осуществляется Постановлением Главного государственного санитарного врача Российской Федерации на основании:

- действующих санитарно-эпидемиологических правил и нормативов;
- экспертизы проекта санитарно-защитной зоны с расчетами рассеивания загрязнения атмосферного воздуха и физических воздействий на атмосферный воздух (шум, вибрация, электромагнитные поля (ЭМП) и др.), выполненной аккредитованными организациями;
- оценки риска здоровью населения. В случае, если расстояние от границы промышленного объекта, производства или иного объекта в 2 раза и более превышает нормативную (ориентировочную) санитарно-защитную зону до границы нормируемых территорий, выполнение работ по оценке риска для здоровья населения нецелесообразно.
- для промышленных объектов и производств III, IV и V классов опасности размеры санитарно-защитных зон могут быть установлены, изменены на основании решения и санитарно-эпидемиологического заключения Главного государственного санитарного врача субъекта Российской Федерации или его заместителя на основании:
 - действующих санитарно-эпидемиологических правил и нормативов;
 - результатов экспертизы проекта санитарно-защитной зоны с расчетами рассеивания загрязнения атмосферного воздуха и физических воздействий на атмосферный воздух (шум, вибрация, электромагнитные поля (ЭМП) и др.).

Статья 48. Дополнительные градостроительные регламенты в границах зон санитарной охраны источников водоснабжения

По микробиологическим показателям, вода, подаваемая в системы централизованного водоснабжения из подземных источников должна соответствовать требованиям СанПиН 1.2.3685-21 «Гигиенические нормативы и требования к обеспечению безопасности и (или) безвредности для человека факторов среды обитания».

Зоны санитарной охраны подземных источников водоснабжения, сооружений и сетей приняты согласно СП 3.1.13330.2021 «Водоснабжение. Наружные сети и сооружения». Актуализированная редакция СНиП 2.04.02-84*.

Зоны санитарной охраны (далее - ЗСО) источников водоснабжения организуются в составе трех поясов.

I пояс (строгого режима) включает территорию расположения водозаборов, площадок всех водопроводных сооружений и водопроводящего канала.Его назначение - защита места водозабора и водозаборных сооружений от случайного или умышленного загрязнения и повреждения.

Территория первого пояса ЗСО должна быть спланирована для отвода поверхностного стока за ее пределы, озеленена, ограждена и обеспечена охраной. Дорожки к сооружениям должны иметь твердое покрытие.

От отдельных водозаборных скважин I пояс санитарной охраны организуются в радиусе 30 м от скважины. В его границах запрещается вся хозяйственная деятельность, не связанная с эксплуатацией, реконструкцией и расширением водозаборных сооружений.

Не допускается посадка высокоствольных деревьев, все виды строительства, не имеющие непосредственного отношения к эксплуатации, реконструкции и расширению водопроводных сооружений, в том числе прокладка трубопроводов различного назначения, размещение жилых и хозяйственных - бытовых зданий, проживание людей, применение ядохимикатов и удобрений.

Здания должны быть оборудованы канализацией с отведением сточных вод в ближайшую систему бытовой или производственной канализации или на местные станции очистных сооружений, расположенные за пределами первого пояса ЗСО с учетом санитарного режима на территории второго пояса.

В исключительных случаях при отсутствии канализации должны устраиваться водонепроницаемые приемники нечистот и бытовых отходов, расположенные в местах, исключающих загрязнение территории первого пояса ЗСО при их вывозе.

Водопроводные сооружения, расположенные в первом поясе зоны санитарной охраны, должны быть оборудованы с учетом предотвращения возможности загрязнения питьевой воды через оголовки и устья скважин, люки и переливные трубы резервуаров и устройства заливки насосов.

Все водозаборы должны быть оборудованы аппаратурой для систематического контроля соответствия фактического дебита при эксплуатации водопровода проектной производительности, предусмотренной при его проектировании и обосновании границ ЗСО.

II и III пояс (пояса ограничения) включают территорию, предназначенную для предупреждения загрязнения воды источников водоснабжения. Ширина второго и третьего поясов зон санитарной охраны рассчитывается в соответствии с методиками, разработанными в соответствии с СанПиН 2.1.4.1110-02.

Мероприятия по второму и третьему поясам ЗСО подземных источников водоснабжения:

Выявление, тампонируание или восстановление всех старых, бездействующих, дефектных или неправильно эксплуатируемых скважин, представляющих опасность в части возможности загрязнения водоносных горизонтов.

Бурение новых скважин и новое строительство, связанное с нарушением почвенного покрова, производится при обязательном согласовании с органами государственного санитарно-эпидемиологического надзора.

Запрещение зачкии отработанных вод в подземные горизонты, подземного складирования твердых отходов и разработки недр земли.

Запрещение размещения складов горюче-смазочных материалов, ядохимикатов и минеральных удобрений, накопителей промышленных стоков, шлакохранилищ и других объектов, обусловливающих опасность химического загрязнения подземных вод.

Размещение таких объектов допускается в пределах третьего пояса ЗСО только при использовании защитных подземных вод, при условии выполнения специальных мероприятий по защите водоносного горизонта от загрязнения при наличии санитарно-эпидемиологического заключения органов государственного санитарно-эпидемиологического надзора, выданного с учетом заключения органов геологического контроля.

Своевременное выполнение необходимых мероприятий по санитарной охране поверхностных вод, имеющих непосредственную гидрологическую связь с используемым водоносным горизонтом, в соответствии с гигиеническими требованиями к охране поверхностных вод.

Мероприятия по второму поясу ЗСО:

Кроме мероприятий, указанных в предыдущем разделе, в пределах второго пояса ЗСО подземных источников водоснабжения подлежат выполнению следующие дополнительные мероприятия:

- не допускается:
 - размещение кладбищ, скотомогильников, полей ассенизации, полей фильтрации, навозохранилищ, силосных траншей, животноводческих и птицеводческих предприятий и других объектов, обусловливающих опасность микробного загрязнения подземных вод;
 - применение удобрений и ядохимикатов;
 - рубка леса главного пользования и реконструкция.
- выполнение мероприятий по санитарному благоустройству территории населенных пунктов и других объектов (оборудование канализацией, устройство водонепроницаемых выгребов, организация отвода поверхностного стока и др.).

В соответствии с СанПиН 2.1.4.1110-02 «Зоны санитарной охраны источников водоснабжения и водопроводов питьевого назначения»: В пределах санитарно - защитной полосы водоводов должны отсутствовать источники загрязнения почвы и грунтовых вод.

Не допускается прокладка водоводов по территории свалок, полей ассенизации, полей фильтрации, полей орошения, кладбищ, скотомогильников, а также прокладка магистральных водоводов по территории промышленных и сельскохозяйственных предприятий.

Статья 49. Охранная зона объектов электросетевого хозяйства

В соответствии с Постановлением Правительства Российской Федерации от 24.02.2009 № 160 «О порядке установления охранных зон объектов электросетевого хозяйства и особых условий использования земельных участков, расположенных в границах таких зон»:

1. В охранных зонах запрещается осуществлять любые действия, которые могут нарушить безопасную работу объектов электросетевого хозяйства, в том числе привести к их повреждению или уничтожению, и (или) повлечь причинение вреда жизни, здоровью граждан и имуществу физических или юридических лиц, а также повлечь нанесение экологического ущерба и возникновение пожаров, в том числе:

- а) набрасывать на провода и опоры воздушных линий электропередачи посторонние предметы, а также подниматься на опоры воздушных линий электропередачи;
 - б) размещать любые объекты и предметы (материалы) в пределах созданных в соответствии с требованиями нормативно-технических документов проходов и подъездов для доступа к объектам электросетевого хозяйства, а также проводить любые работы и возводить сооружения, которые могут препятствовать доступу к объектам электросетевого хозяйства, без создания необходимых для такого доступа проходов и подъездов;
 - в) находиться в пределах ороженной территории и помешающих распределительных устройств и подстанций, открывать двери и люки распределительных устройств и подстанций, производить переключения и подключение в электрических сетях (указанное требование не распространяется на работников, занятых выполнением разрешенных в установленном порядке работ), разводять огонь в пределах охранных зон вводных и распределительных устройств, подстанций, воздушных линий электропередачи, а также в охранных зонах кабельных линий электропередачи;
 - г) размещать сваики;
 - д) производить работы ударными механизмами, сбрасывать тяжести массой свыше 5 тонн, производить сброс и слив едких и коррозионных веществ и горюче-смазочных материалов (в охранных зонах подземных кабельных линий электропередачи).
2. В охранных зонах, установленных для объектов электросетевого хозяйства напряжением свыше 1000 вольт, помимо действий, предусмотренных частью 1 настоящей статьи, запрещается:
- а) складировать или размещать хранилища любых, в том числе горюче-смазочных, материалов;
 - б) размещать детские и спортивные площадки, стадионы, рынки, торговые точки, полевые станы, загоны для скота, гаражи и стоянки всех видов машин и механизмов, проводить любые мероприятия, связанные с большим скоплением людей, не занятых выполнением разрешенных в установленном порядке работ (в охранных зонах воздушных линий электропередачи);
 - в) использовать (запускать) любые летательные аппараты, в том числе воздушных змеев, спортивные модели летательных аппаратов (в охранных зонах воздушных линий электропередачи);
 - г) бросать якоря с судов и осуществлять их проход с отданными якорями, цепями, лотами, волокушами и тралами (в охранных зонах подводных кабельных линий электропередачи);
 - д) осуществлять проход судов с поднятыми стрелами кранов и других механизмов (в охранных зонах воздушных линий электропередачи).
3. В пределах охранных зон без письменного решения о согласовании сетевых организаций юридическим и физическим лицам запрещаются:
- а) строительство, капитальный ремонт, реконструкция или снос зданий и сооружений;
 - б) горные, взрывные, меломаритивные работы, в том числе связанные с временным затоплением земель;
 - в) посадка и вырубка деревьев и кустарников;
 - г) дноуглубительные, землечерпальные и погрузочно-разгрузочные работы, добыча рыбы, других водных животных и растений придонными орудиями лова, устройство водопоев, колка и заготовка льда (в охранных зонах подводных кабельных линий электропередачи);
 - д) проход судов, у которых расстояние по вертикали от верхнего крайнего габарита с грузом или без груза до нижней точки провеса проводов переходов воздушных линий электропередачи через водоемы менее минимально допустимого расстояния, в том числе с учетом максимально-го уровня подъема воды при паводке;
 - е) проезд машин и механизмов, имеющих общую высоту с грузом или без груза от поверхности дороги более 4,5 метра (в охранных зонах воздушных линий электропередачи);
 - ж) земляные работы на глубине более 0,3 метра (на вспахиваемых землях на глубине более 0,45 метра), а также планировка грунта (в охранных зонах подземных кабельных линий электропередачи);
 - з) полив сельскохозяйственных культур в случае, если высота струи воды может составить свыше 3 метров (в охранных зонах воздушных линий электропередачи);
 - и) полевые сельскохозяйственные работы с применением сельскохозяйственных машин и оборудования высотой более 4 метров (в охранных зонах воздушных линий электропередачи) или полевые сельскохозяйственные работы, связанные с вспашкой земли (в охранных зонах кабельных линий электропередачи).
4. В охранных зонах, установленных для объектов электросетевого хозяйства напряжением до 1000 вольт, помимо действий, предусмотренных частью 3 настоящей статьи, без письменного решения о согласовании сетевых организаций запрещается:
- а) размещать детские и спортивные площадки, стадионы, рынки, торговые точки, полевые станы, загоны для скота, гаражи и стоянки всех видов машин и механизмов, садовые, огородные земельные участки и иные объекты недвижимости, расположенные в границах территории ведения гражданами садоводства или огородничества для собственных нужд, объекты жилищного строительства, в том числе индивидуального (в охранных зонах воздушных линий электропередачи);
 - б) складировать или размещать хранилища любых, в том числе горюче-смазочных, материалов;
 - в) устраивать причалы для стоянки судов, барж и лавочных кранов, бросать якоря с судов и осуществлять их проход с отданными якорями, цепями, лотами, волокушами и тралами (в охранных зонах подводных кабельных линий электропередачи).

Статья 50. Охранная зона линий и сооружений связи

В соответствии с Постановлением Правительства РФ от 09.06.1995 № 578 «Об утверждении Правил охраны линий и сооружений связи Российской Федерации»:

Юридическим и физическим лицам запрещается производить всякого рода действия, которые могут нарушить нормальную работу линий связи и линий радиодификации, в частности:

- а) производить снос и реконструкцию зданий и мостов, осуществлять переустройство коллекторов, туннелей метрополитена и железных дорог, где проложены кабели связи, установленные столбы воздушных линий связи и линий радиодификации, размещены технические сооружения радиорелейных станций, кабельные ящики и распределительные коробки, без предварительного выноса заказчиками (застройщиками) линий и сооружений связи, линий и сооружений радиодификации по согласованию с предприятиями, в ведении которых находятся эти линии и сооружения;
- б) производить засыпку трасс подземных кабельных линий связи, устраивать на этих трассах временные склады, стоки химически активных веществ и сваики промышленных, бытовых и прочих отходов, ломать замерные, сигнальные, предупредительные знаки и телефонные колодцы;
- в) открывать двери и люки необслуживаемых усилительных и регенерационных пунктов (наземных и подземных) и радиорелейных станций, кабельных колодцев телефонной канализации, распределительных шкафов и кабельных ящиков, а также подключаться к линиям связи (за исключением лиц, обслуживающих эти линии);
- г) ограживать трассы линий связи, препятствуя свободному доступу к ним технического персонала;

д) самовольно подключаться к абонентской телефонной линии и линии радиофикации в целях пользования услугами связи; е) совершать иные действия, которые могут причинить повреждения сооружениям связи и радиофикации (повреждать опоры и арматуру воздушных линий связи, обрывать провода, набрасывать на них посторонние предметы и другое).

Статья 51. Охранная зона газопроводов и систем газоснабжения

В соответствии с Постановлением Правительства Российской Федерации от 20.11.2000 № 878 «Об утверждении правил охраны газораспределительных сетей»:

- Правила действуют на всей территории Российской Федерации и являются обязательными для юридических и физических лиц, являющихся собственниками, владельцами или пользователями земельных участков, расположенных в пределах охраняемых зон газораспределительных сетей, либо проектирующих объекты жилищно-гражданского и производственного назначения, объекты инженерной, транспортной и социальной инфраструктуры, либо осуществляющих в границах указанных земельных участков любую хозяйственную деятельность.
- В целях предупреждения повреждения или нарушения условий нормальной эксплуатации газораспределительных сетей на земельных участках, входящих в охраняемые зоны газораспределительных сетей запрещается лицам, указанным в п. 1 настоящей статьи:
 - строить объекты жилищно-гражданского и производственного назначения;
 - носить и реконструировать мосты, коллекторы, автомобильные и железные дороги и расположенными на них газораспределительными сетями без предварительного выноса этих газопроводов по согласованию с эксплуатационными организациями;
 - разрушать берегоукрепительные сооружения, водопропускные устройства, земляные и иные сооружения, предохраняющие газораспределительные сети от разрушений;
 - перемещать, повреждать, засыпать и уничтожать опознавательные знаки, контрольно-измерительные пункты и другие устройства газораспределительных сетей;
 - устраивать свалки и склады, разливать растворы кислот, солей, щелочей и других химических активных веществ;
 - ограживать и перегораживать охраняемые зоны, препятствовать доступу персонала эксплуатационных организаций к газораспределительным сетям, проведению обслуживания и устранению повреждений газораспределительных сетей;
 - разводить огонь и размещать источники огня;
 - рыть погребов, копать и обрабатывать почву сельскохозяйственными и мелиоративными орудиями и механизмами на глубину более 0,3 метра;
 - открывать калитки и двери газорегуляторных пунктов, станций катодной и дренажной защиты, локи подземных колодезь, включая или отключать электроснабжение средств связи, освещения и систем телемеханики;
 - набрасывать, приставлять и привязывать к опорам и надземным газопроводам, ограждениям и зданиям газораспределительных сетей посторонние предметы, лестницы, влезать на них;
 - самовольно подключаться к газораспределительным сетям.

Статья 52. Охранная зона канализационных сетей и сооружений

1. Ограничения использования земельных участков и объектов капитального строительства охранной зоны канализационных сетей и сооружений установлены следующими документами:
СП 129.13330.2019 «Наружные сети и сооружения водоснабжения и канализации. Актуализированная редакция СНиП 3.05.04-85*»;
СП 32.13330.2018 «Канализация. Наружные сети и сооружения. СНиП 2.04.03-85»;
СП 42.13330.2016 «Градостроительство. Планировка и застройка городских и сельских поселений. Актуализированная редакция СНиП 2.07.01-89*»;

СП 36.13330.2012 «Магистральные трубопроводы. Актуализированная редакция СНиП 2.05.06-85*»;
СанПиН 2.2.1/2.1.1.1200-03 «Санитарно-защитные зоны и санитарная классификация предприятий, сооружений и иных объектов»;
«Об утверждении санитарных правил и норм СанПиН 2.1.3684-21 «Санитарно-эпидемиологические требования к содержанию территорий городских и сельских поселений, к водным объектам, питьевой воде и питьевому водоснабжению, атмосферному воздуху, почвам, жилым помещениям, эксплуатации производственных, общественных помещений, организации и проведению санитарно-противоэпидемических (профилактических) мероприятий»;

Постановление Правительства РФ от 29.07.2013 № 644 «Об утверждении Правил холодного водоснабжения и водоотведения и о внесении изменений в некоторые акты Правительства Российской Федерации».

Запрещается производить сброс в централизованные системы водоотведения веществ, материалов, отходов и сточных вод, запрещенных к сбросу в централизованные системы водоотведения. Значения показателей общих свойств сточных вод и концентраций загрязняющих веществ в сточных водах не должны превышать максимальные допустимые значения нормативных показателей общих свойств сточных вод и концентраций загрязняющих веществ в сточных водах, установленные в целях предотвращения негативного воздействия на работу централизованных систем водоотведения.

Отведение (прием) поверхностных сточных вод в централизованную систему водоотведения поселения разрешается при наличии технической возможности для приема, транспортирования и очистки таких сточных вод. Отведение (прием) бытовых сточных вод и жидких отходов в централизованные системы водоотведения поверхностного стока запрещается.

Запрещается предусматривать сброс в водные объекты (включая подземные) неочищенных до установленных нормативов поверхностных сточных вод, организованно отводимых с территории предприятий, в том числе централизованными системами водоотведения поселений.

Запрещен сброс (прием) в централизованные системы водоотведения сточных вод, содержащих вещества (материалы), которые могут привести к следующим недопустимым негативным последствиям, угрожающим работоспособности систем водоотведения:

- повреждение объектов централизованных систем водоотведения и нарушение режима их работы, в том числе в силу следующих причин: разрушающее коррозионное, абразивное или механическое воздействие на канализационные сети, иные сооружения и оборудование;
- образование в канализационных сетях и на очистных сооружениях пожароопасных, взрывоопасных и токсичных газопарогазовых смесей; нарушение процессов биологической очистки сточных вод на очистных сооружениях централизованной системы водоотведения, в том числе по причине содержания в сточных водах стойких, токсичных, биоаккумулирующих веществ, не поддающихся очистке;
- нарушение надежности и бесперебойности работы централизованной системы водоотведения, в том числе по причине уменьшения рабочего сечения сетей и возникновения препятствий для тока воды;
- создание условий для причинения вреда здоровью персонала, обслуживающего централизованные системы водоотведения;
- невозможность утилизации осадков сточных вод с применением методов, безопасных для окружающей среды.

Размеры санитарно-защитных зон для канализационных очистных сооружений определяются в соответствии с разделом 13 Санитарной классификации. Таблица 7.1 СанПиН 2.2.1/2.1.1.1200-03.

Статья 53. Приаэродромная территория

Приаэродромная территория устанавливается в соответствии с Постановлением Правительства РФ от 02.12.2017 № 1460 (ред. от 02.12.2021) «Об утверждении Положения о приаэродромной территории и Правил разрешения разногласий, возникающих между высшими исполнительными органами государственной власти субъектов Российской Федерации, уполномоченными Правительством Российской Федерации федеральными органами исполнительной власти и Федеральной службой по надзору в сфере защиты прав потребителей и благополучия человека при согласовании проекта акта об установлении приаэродромной территории и при определении границ седемьой подзоны приаэродромной территории».

Приаэродромная территория устанавливается актом уполномоченного Правительством Российской Федерации федерального органа исполнительной власти в целях обеспечения безопасности полетов воздушных судов, перспективного развития аэропорта и исключения негативного воздействия оборудования аэродрома и полетов воздушных судов на здоровье человека и окружающую среду в соответствии с настоящим Кодексом, земельным законодательством, законодательством о градостроительной деятельности в соответствии с требованиями законодательства в области обеспечения санитарно-эпидемиологического благополучия населения.

Приаэродромная территория является зоной с особыми условиями использования территорий. Территория р.п. Татищево полностью находится в зоне ограничений приаэродромной территории аэродрома «Татищево».

Статья 54. Зоны охраны объектов культурного наследия

К объектам культурного наследия (памятникам истории и культуры) согласно Федеральному закону от 25.06.2002 № 73-ФЗ «Об объектах культурного наследия (памятниках истории и культуры) народов Российской Федерации» относятся объекты недвижимого имущества (включая объекты археологического наследия) и иные объекты с исторически связанными с ними территориями, произведениями живописи, скульптуры, декоративно-прикладного искусства, объектами науки и техники и иными предметами материальной культуры, возникшие в результате исторических событий, представляющие собой ценность с точки зрения истории, археологии, архитектуры, градостроительства, искусства, науки и техники, эстетики, этнологии или антропологии, социальной культуры и являющиеся свидетельством эпох и цивилизаций, подлинными источниками информации о зарождении и развитии культуры.

В Саратовской области памятники истории и культуры охраняются в рамках Закона Саратовской области № 69-300 от 04.11.2003 «Об охране и использовании объектов культурного наследия (памятников истории и культуры) народов Российской Федерации, находящихся на территории Саратовской области».

На территории Татищевского муниципального образования выявлены 2 объекта археологического наследия.

Под объектом археологического наследия понимаются частично или полностью открытые в земле или под водой следы существования человека в прошлых эпохах (включая все связанные с такими следами археологические предметы и культурные слои), основным или одним из основных источников информации о которых являются археологические раскопки или находки.

Объектами археологического наследия являются в том числе городища, курганы, грунтовые могильники, древние погребения, селища, стоянки, каменные изваяния, стелы, наскальные изображения, остатки древних укреплений, производств, каналов, судов, дорог, места совершения древних религиозных обрядов, отнесенные к объектам археологического наследия культур.

В соответствии с Приказом Министерства Культуры РФ от 01.09.2015 № 2322 «Об утверждении перечня отдельных сведений об объектах археологического наследия, которые не подлежат опубликованию» не подлежат опубликованию:

- сведения о местонахождении объекта археологического наследия (адрес объекта или при его отсутствии описание местоположения объекта);
- фотографическое (иное графическое) изображение объекта археологического наследия;
- описание границ территории объекта археологического наследия с приложением текстового описания местоположения этих границ, перечень координат характерных точек этих границ в системе координат, установленной для ведения государственного кадастра объектов недвижимости;
- сведения о наличии или об отсутствии зон охраны объекта археологического наследия;
- сведения о расположении объекта археологического наследия, имеющего вид «памятник» или «ансамбль», в границах зон охраны иного объекта культурного наследия;
- сведения о предмете охраны объекта археологического наследия.

Под археологическими предметами понимаются движимые вещи, основным или одним из основных источников информации о которых независимо от обстоятельств их обнаружения являются археологические раскопки или находки, в том числе предметы, обнаруженные в результате таких раскопок или находок.

Под культурным слоем понимается слой в земле или под водой, содержащий следы существования человека, время возникновения которых превышает сто лет, включающий археологические предметы.

Объекты культурного наследия подразделяются на следующие виды:
- памятники - отдельные постройки, здания и сооружения с исторически сложившимися территориями (в том числе памятники религиозно-го назначения, относящиеся к имуществу религиозного назначения); мемориальные кварталы; мавзолеи, отдельные захоронения; произведения монументального искусства; объекты науки и техники, включая военные; объекты археологического наследия;

- ансамбли - четко локализуемые на исторически сложившихся территориях группы изолированных или объединенных памятников, строений и сооружений фортификационного, дворцового, жилого, общественного, административного, торгового, производственного, научного, учебно-го назначения, а также памятников и сооружений религиозного назначения, в том числе фрагменты исторических планировок и застроек поселений, которые могут быть отнесены к градостроительным ансамблям; произведения ландшафтной архитектуры и садово-паркового искусства (сады, парки, скверы, бульвары), некрополи; объекты археологического наследия;

- достопримечательные места - творения, созданные человеком, или совместные творения человека и природы, в том числе места традиционного бытования народных художественных промыслов; центры исторических поселений или фрагменты градостроительной планировки и застройки; памятные места, культурные и природные ландшафты, связанные с историей формирования народов и иных этнических общностей на территории Российской Федерации, историческими (в том числе военными) событиями, жизнью выдающихся исторических личностей; объекты археологического наследия; места совершения религиозных обрядов; места захоронений жертв массовых репрессий; религиозно-исторические места.

В границах территории достопримечательного места могут находиться памятники и (или) ансамбли.

Объекты культурного наследия подразделяются на следующие категории историко-культурного значения:

- объекты культурного наследия федерального значения - объекты, обладающие историко-архитектурной, художественной, научной и мемориальной ценностью, имеющие особое значение для истории и культуры Российской Федерации, а также объекты археологического наследия;
- объекты культурного наследия регионального значения - объекты, обладающие историко-архитектурной, художественной, научной и мемориальной ценностью, имеющие особое значение для истории и культуры субъекта Российской Федерации;
- объекты культурного наследия местного (муниципального) значения - объекты, обладающие историко-архитектурной, художественной, научной и мемориальной ценностью, имеющие особое значение для истории и культуры муниципального образования.

Требование об установлении зон охраны объекта культурного наследия к выявленному объекту культурного наследия не предъявляется. Территорией объекта культурного наследия является территория, непосредственно занятая данным объектом культурного наследия и (или) связанная с ним исторически и функционально, являющаяся его неотъемлемой частью.

В территорию объекта культурного наследия могут входить земли, земельные участки, части земельных участков, земли лесного фонда, водные объекты или их части, находящиеся в государственной или муниципальной собственности либо в собственности физических или юридических лиц.

Границы территории объекта культурного наследия могут не совпадать с границами существующих земельных участков. В границах территории объекта культурного наследия могут находиться земли, в отношении которых не проведен государственный кадастровый учет.

Границы территории объекта культурного наследия, за исключением границ территории объекта археологического наследия, определяют проектом границ территории объекта культурного наследия на основании архивных документов, в том числе исторических поземельных планов, и научных исследований с учетом особенностей каждого объекта культурного наследия, включая степень его сохранности и этапы развития. Границы территории объекта археологического наследия определяются на основании археологических полевых работ.

Проект границ территории объекта культурного наследия оформляется в графической форме и в текстовой форме (в виде схемы границ). Границы территории выявленного объекта культурного наследия утверждают актом органа исполнительной власти субъекта Российской Федерации, уполномоченного в области сохранения, использования, популяризации и государственной охраны объектов культурного наследия, в порядке, установленном законодательством субъекта Российской Федерации.

Сведения о границах территории объекта культурного наследия, об ограничениях использования объекта недвижимого имущества, находящегося в границах территории объекта культурного наследия, вносятся в Единый государственный реестр недвижимости в соответствии с Федеральным законом от 13 июля 2015 года № 218-ФЗ «О государственной регистрации недвижимости». Отсутствие в Едином государственном реестре недвижимости сведений, указанных в настоящем пункте, не является основанием для несоблюдения требований к осуществлению деятельности в границах территории объекта культурного наследия, установленных земельным законодательством Российской Федерации и статьей 5.1 Федерального закона от 25.06.2002 № 73-ФЗ «Об объектах культурного наследия (памятниках истории и культуры) народов Российской Федерации».

В границах территории объекта культурного наследия:

- на территории памятника или ансамбля запрещаются строительство объектов капитального строительства и увеличение объемно-пространственных характеристик существующих на территории памятника или ансамбля объектов капитального строительства; проведение земляных, строительных, мелиоративных и иных работ, за исключением работ по сохранению объекта культурного наследия или его отдельных элементов, сохранению историко-градостроительной или природной среды объекта культурного наследия;
- на территории достопримечательного места разрешаются работы по сохранению памятников и ансамблей, находящихся в границах территории достопримечательного места, работы, направленные на обеспечение сохранности особенностей достопримечательного места, являющихся основаниями для включения его в единый государственный реестр объектов культурного наследия (памятников истории и культуры) народов Российской Федерации и подлежащих обязательному сохранению; строительство объектов капитального строительства в целях воссоздания утраченной градостроительной среды; осуществление ограниченного строительства, капитального ремонта и реконструкции объектов ка-

питального строительства при условии сохранения особенностей достопримечательного места, являющихся основаниями для включения его в единый государственный реестр объектов культурного наследия (памятников истории и культуры) народов Российской Федерации и подлежащих обязательному сохранению;

3) на территории памятника, ансамбля или достопримечательного места разрешается ведение хозяйственной деятельности, не противоречащей требованиям обеспечения сохранности объекта культурного наследия и позволяющей обеспечить функционирование объекта культурного наследия в современных условиях.

Особенности владения, пользования и распоряжения объектом культурного наследия, включенным в реестр, и выявленным объектом культурного наследия определяются Федеральным законом от 25.06.2002 № 73-ФЗ «Об объектах культурного наследия (памятниках истории и культуры) народов Российской Федерации», гражданским законодательством Российской Федерации, градостроительным законодательством Российской Федерации, земельным законодательством Российской Федерации.

В случае, если в пределах земельного участка или водного объекта обнаружен объект археологического наследия, со дня обнаружения данного объекта археологического наследия собственник земельного участка или водного объекта либо пользователь им владеет, пользуется или распоряжается такими земельным участком или водным объектом с соблюдением условий, установленных Федеральным законом от 25.06.2002 № 73-ФЗ «Об объектах культурного наследия (памятниках истории и культуры) народов Российской Федерации» для обеспечения сохранности выявленного объекта культурного наследия.

Объект археологического наследия и земельный участок, в пределах которых он располагается, находятся в гражданском обороте раздельно. Объекты археологического наследия, а также все археологические предметы, залегающие на поверхности земли, в земле или под водой, находятся в государственной собственности.

В случае отсутствия утвержденных границ территории объекта археологического наследия, включенного в реестр, или выявленного объекта археологического наследия территорией объекта археологического наследия признается часть земной поверхности, водный объект или его часть, занятые соответствующим объектом археологического наследия.

В случае, если собственник объекта культурного наследия, включенного в реестр, выявленного объекта культурного наследия либо земельного участка, в пределах которого располагается объект археологического наследия, не выполняет требований к сохранению такого объекта или совершает действия, угрожающие сохранности данного объекта и влекущие утрату им своего значения, в суд с иском об изъятии у собственника бесхозяйственно содержимого объекта культурного наследия, включенного в реестр, выявленного объекта культурного наследия либо земельного участка, в пределах которого располагается объект археологического наследия, обращаются органы охраны объектов культурного наследия.

В случае, если объект культурного наследия, включенный в реестр, уничтожен по вине собственника данного объекта или пользователя данным объектом либо по вине владельца земельного участка, в пределах которых располагается объект археологического наследия, земельный участок, расположенный в границах территории объекта культурного наследия, являющийся неотъемлемой частью объекта культурного наследия, либо земельный участок, в пределах которых располагается объект археологического наследия, может быть безвозмездно изъят по решению суда в виде применения санкции за совершение преступления или иного правонарушения (конфискации) в соответствии с законодательством Российской Федерации.

Статья 55. Ограничения использования земельных участков и объектов капитального строительства в границах зон затопления

В границах зон затопления использование земельных участков и объектов капитального строительства, архитектурно-строительное проектирование, строительство, реконструкция и капитальный ремонт объектов капитального строительства осуществляется при условии проведения инженерной защиты территорий и объектов от негативного воздействия вод.

В соответствии с СП 104.13330.2016 «Инженерная защита территории от затопления и подтопления». Актуализированная редакция СНиП 2.06.15-85 инженерная защита территории от затопления и подтопления должна быть направлена на предотвращение или уменьшение хозяйственного, социального и экологического ущерба, который определяется снижением количества и качества продукции различных отраслей хозяйственной деятельности, ухудшением санитарно-гигиенических условий, затратами на восстановление эксплуатационной надежности объектов на затопляемых и подтопленных территориях.

Защиту территорий от затопления следует осуществлять:

- обвалованием территорий со стороны реки, водохранилища или другого водного объекта;
- искусственным повышением рельефа территории до незатопляемых планировочных отметок;
- аккумуляцией, регулированием, отводом поверхностных сбросных и дренажных вод с затопляемых, временно затопляемых, орошаемых территорий и низинных нарушенных земель.

Для защиты территорий от подтопления следует применять:

- дренажные системы;
- противодиффузионные экраны и завесы, проектируемые по СП 22.13330.2016 «Основания зданий и сооружений». Актуализированная редакция СНиП 2.02.01-83*;

- вертикальную планировку территории с организацией поверхностного стока, включая искусственное повышение рельефа до планировочных отметок, обеспечивающих соблюдение нормы осушения;

- прочистку открытых водотоков и других элементов естественного дренирования;
- регулирование уровня режима водных объектов;
- посадку деревьев с поверхностной корневой системой;
- технические решения, направленные на защиту водонесущих инженерных коммуникаций от повреждений, вызванных просадками грунта вследствие его подмыва, корнями растений и т.п. (защитные обоймы, футляры, прикорневые барьеры, усиленная гидроизоляция).

Защита территории населенных пунктов, промышленных, общественно-деловых и коммунально-складских объектов должна обеспечивать:

- бесперебойную и надежную функционирование и развитие объектов капитального строительства жилого, производственного, общественно-делового назначения, социальной, инженерной и транспортной инфраструктуры, зон рекреационного назначения и других территориальных зон и отдельных сооружений;
- нормативные медико-санитарные условия жизни населения;
- нормативные санитарно-гигиенические, социальные и рекреационные условия защищаемых территорий.

Защита сельскохозяйственных земель и природных ландшафтов должна обеспечивать:

- регулирование гидрологического и гидрогеологического режимов для безопасного и эффективного использования земель в соответствии с их функциональным назначением;
- условия для рационального использования и охраны земельных, водных, минерально-сырьевых и других природных ресурсов.

При проектировании защиты природных ландшафтов вблизи населенных пунктов следует предусматривать возможность использования таких территорий для создания санитарно-защитных и рекреационных зон.

Инженерная защита территорий и объектов от негативного воздействия вод, осуществляется в соответствии с законодательством Российской Федерации о градостроительной деятельности органами государственной власти и органами местного самоуправления, уполномоченными на выдачу разрешений на строительство в соответствии с законодательством Российской Федерации о градостроительной деятельности, юридическими и физическими лицами - правообладателями земельных участков, в отношении которых осуществляется такая защита.

В целях строительства сооружений инженерной защиты территорий и объектов от негативного воздействия вод допускается изъятие земельных участков для государственных или муниципальных нужд в порядке, установленном земельным законодательством и гражданским законодательством.

В границах зон затопления, подтопления запрещаются:

- строительство объектов капитального строительства, не обеспеченных сооружениями и (или) методами инженерной защиты территорий и объектов от негативного воздействия вод;
- использование сточных вод в целях повышения почвенного плодородия;
- размещение кладбищ, скотомогильников, объектов размещения отходов производства и потребления, химических, взрывчатых, токсичных, отравляющих веществ, пунктов хранения и захоронения радиоактивных отходов;
- осуществление авиационных мер по борьбе с вредными организмами.

Статья 56. Ограничения использования земельных участков и объектов капитального строительства в границах территорий, подверженных риску возникновения чрезвычайных ситуаций природного и техногенного характера и воздействия их последствий

В Татищевском муниципальном образовании на территории, подверженной риску возникновения чрезвычайных ситуаций природного и техногенного характера и воздействия их последствий, в соответствии с законодательством Российской Федерации о защите населения и территорий от чрезвычайных ситуаций природного и техногенного характера в целях предупреждения чрезвычайных ситуаций устанавливается специальный режим:

- ограничения использования территории;
- ограничения хозяйственной и иной деятельности;
- обязательные мероприятия по защите населения и территорий;
- оповещение и информирование населения;
- организация работы по предупреждению и ликвидации чрезвычайных ситуаций.

Приложение 1

Классификатор видов разрешенного использования земельных участков

Наименование вида разрешенного использования земельного участка*	Описание вида разрешенного использования земельного участка**	Код (числовое обозначение) вида разрешенного использования земельного участка***
1	2	3
Сельскохозяйственное использование	Ведение сельского хозяйства. Содержание данного вида разрешенного использования включает в себя содержание видов разрешенного использования с кодами 1.1 - 1.20, в том числе размещение зданий и сооружений, используемых для хранения и переработки сельскохозяйственной продукции	1.0
Растениеводство	Осуществление хозяйственной деятельности, связанной с выращиванием сельскохозяйственных культур. Содержание данного вида разрешенного использования включает в себя содержание видов разрешенного использования с кодами 1.2-1.6	1.1
Выращивание зерновых и иных сельскохозяйственных культур	Осуществление хозяйственной деятельности на сельскохозяйственных угодьях, связанной с производством зерновых, бобовых, кормовых, технических, масличных, эфиромасличных, и иных сельскохозяйственных культур	1.2
Овощеводство	Осуществление хозяйственной деятельности на сельскохозяйственных угодьях, связанной с производством картофеля, листовых, плодовых, луковичных и багчевых сельскохозяйственных культур, в том числе с использованием теплиц	1.3
Выращивание тонизирующих, лекарственных, цветочных культур	Осуществление хозяйственной деятельности, в том числе на сельскохозяйственных угодьях, связанной с производством чая, лекарственных и цветочных культур	1.4
Садоводство	Осуществление хозяйственной деятельности, в том числе на сельскохозяйственных угодьях, связанной с выращиванием многолетних плодовых и ягодных культур, винограда, и иных многолетних культур	1.5
Виноградарство	Возделывание винограда на виноградопригодных землях	1.5.1
Выращивание льна и конопли	Осуществление хозяйственной деятельности, в том числе на сельскохозяйственных угодьях, связанной с выращиванием льна, конопли	1.6
Животноводство	Осуществление хозяйственной деятельности, связанной с производством продукции животноводства, в том числе сенокошения, выпаса сельскохозяйственных животных, разведение племенных животных, производство и использование племенной продукции (материала), размещение зданий, сооружений, используемых для содержания и разведения сельскохозяйственных животных, производства, хранения и первичной переработки сельскохозяйственной продукции. Содержание данного вида разрешенного использования включает в себя содержание видов разрешенного использования с кодами 1.8 - 1.11, 1.15, 1.19, 1.20	1.7
Скотоводство	Осуществление хозяйственной деятельности, в том числе на сельскохозяйственных угодьях, связанной с разведением сельскохозяйственных животных (крупного рогатого скота, овец, коз, лошадей, верблюдов, оленей);сенокошение, выпас сельскохозяйственных животных, производство кормов, размещение зданий, сооружений, используемых для содержания и разведения сельскохозяйственных животных; разведение племенных животных, производство и использование племенной продукции (материала)	1.8
Звероводство	Осуществление хозяйственной деятельности, связанной с разведением в неволе ценных пушных зверей; размещение зданий, сооружений, используемых для содержания и разведения племенных животных, производство, хранения и первичной переработки продукции; разведение племенных животных, производство и использование племенной продукции (материала)	1.9
Птицеводство	Осуществление хозяйственной деятельности, связанной с разведением домашних пород птиц, в том числе водоплавающих; размещение зданий, сооружений, используемых для содержания и разведения животных, производства, хранения и первичной переработки продукции птицеводства; разведение племенных животных, производство и использование племенной продукции (материала)	1.10
Свиноводство	Осуществление хозяйственной деятельности, связанной с разведением свиней; размещение зданий, сооружений, используемых для содержания и разведения животных, производства, хранения и первичной переработки продукции; разведение племенных животных, производство и использование племенной продукции (материала)	1.11
Пчеловодство	Осуществление хозяйственной деятельности, в том числе на сельскохозяйственных угодьях, по разведению, содержанию и использованию пчел и иных полезных насекомых; размещение ульев, иных объектов и оборудования, необходимого для пчеловодства и разведения иных полезных насекомых; размещение сооружений используемых для хранения и первичной переработки продукции пчеловодства	1.12

Рыбоводство	Осуществление хозяйственной деятельности, связанной с разведением и (или) содержанием, выращиванием объектов водного хозяйства (аквакультуры); размещение зданий, сооружений, оборудования, необходимых для осуществления рыбоводства (аквакультуры)	1.13
Научное обеспечение сельского хозяйства	Осуществление научной и селекционной работы, ведения сельского хозяйства для получения ценных с научной точки зрения образцов растительного и животного мира; размещение коллекций генетических ресурсов растений	1.14
Хранение и переработка сельскохозяйственной продукции	Размещение зданий, сооружений, используемых для производства, хранения, первичной и глубокой переработки сельскохозяйственной продукции	1.15
Ведение личного подсобного хозяйства на полевых участках	Производство сельскохозяйственной продукции без права возведения объектов капитального строительства	1.16
Питомники	Выращивание и реализация подраста деревьев и кустарников, используемых в сельском хозяйстве, а также иных сельскохозяйственных культур для получения рассады и семян; размещение сооружений, необходимых для указанных видов сельскохозяйственного производства	1.17
Обеспечение сельскохозяйственного производства	Размещение машинно-транспортных и ремонтных станций, ангаров и гаражей для сельскохозяйственной техники, амбаров, водонапорных башен, трансформаторных станций и иного технического оборудования, используемого для ведения сельского хозяйства	1.18
Сенокосение	Косение трав, сбор и заготовка сена	1.19
Выпас сельскохозяйственных животных	Выпас сельскохозяйственных животных	1.20
Жилая застройка	Размещение жилых домов различного вида. Содержание данного вида разрешенного использования включает в себя содержание видов разрешенного использования с кодами 2.1 - 2.3, 2.5 - 2.7.1	2.0
Для индивидуального жилищного строительства	Размещение жилого дома (отдельно стоящего здания количеством надземных этажей не более чем три, высотой не более двадцати метров, которое состоит из комнат и помещений вспомогательного использования, предназначенных для удовлетворения гражданами бытовых и иных нужд, связанных с их проживанием в таком здании, не предназначенного для раздела на самостоятельные объекты недвижимости); выращивание сельскохозяйственных культур; размещение гаражей для собственных нужд и хозяйственных построек	2.1
	Размещение малоэтажных многоквартирных домов (многоквартирные дома высотой до 4 этажей, включая мансардный); обустройство спортивных и детских площадок, площадок для отдыха; размещение объектов обслуживания жилой застройки во встроенных, пристроенных и встроенно-пристроенных помещениях малоэтажного многоквартирного дома, если общая площадь таких помещений в малоэтажном многоквартирном доме не составляет более 15% общей площади помещений дома	2.1.1
Для ведения личного подсобного хозяйства (приусадебный земельный участок)	Размещение жилого дома, указанного в описании вида разрешенного использования с кодом 2.1; производство сельскохозяйственной продукции; размещение гаража и иных вспомогательных сооружений; содержание сельскохозяйственных животных	2.2
Блокированная жилая застройка	Размещение жилого дома, блокированного с другим жилым домом (другими жилыми домами) в одном ряду общей боковой стеной (общими боковыми стенами) без проемов и имеющего отдельный выход на земельный участок; разведение декоративных и плодовых деревьев, овощных и ягодных культур; размещение гаражей для собственных нужд и иных вспомогательных сооружений; обустройство спортивных и детских площадок, площадок для отдыха	2.3
Передвижное жилье	Размещение сооружений, пригодных к использованию в качестве жилья (палаточные городки, кемпинги, жилые вагончики, жилые прицепы), в том числе с возможностью подключения названных объектов к инженерным сетям, находящимся на земельном участке или на земельных участках, имеющих инженерные сооружения, предназначенных для общего пользования	2.4
Среднеэтажная жилая застройка	Размещение многоквартирных домов этажностью не выше восьми этажей; благоустройство и озеленение; размещение подземных гаражей и автостоянок; обустройство спортивных и детских площадок, площадок для отдыха; размещение объектов обслуживания жилой застройки во встроенных, пристроенных и встроенно-пристроенных помещениях многоквартирного дома, если общая площадь таких помещений в многоквартирном доме не составляет более 20% общей площади помещений дома	2.5
	Размещение многоквартирных домов этажностью девять этажей и выше; благоустройство и озеленение придомовых территорий; обустройство спортивных и детских площадок, хозяйственных площадок и площадок для отдыха; размещение подземных гаражей и автостоянок; размещение объектов обслуживания жилой застройки во встроенных, пристроенных и встроенно-пристроенных помещениях многоквартирного дома в отдельных помещениях дома, если площадь таких помещений в многоквартирном доме не составляет более 15% от общей площади дома	2.6
Обслуживание застройки жилой	Размещение объектов капитального строительства, размещение которых предусмотрено видами разрешенного использования с кодами 3.1, 3.2, 3.3, 3.4, 3.5, 1, 3.6, 3.7, 3.10.1, 4.1, 4.3, 4.4, 4.6, 5.1.2, 5.1.3, если их размещение необходимо для обслуживания жилой застройки, а также связано с проживанием граждан, не причиняет вреда окружающей среде и санитарному благополучию, не нарушает права жителей, не требует установления санитарной зоны	2.7
Хранение автотранспорта	Размещение отдельно стоящих и пристроенных гаражей, в том числе подземных, предназначенных для хранения автотранспорта, в том числе с разделением на машино-места, за исключением гаражей, размещение которых предусмотрено содержанием видов разрешенного использования с кодами 2.7.2, 4.9	2.7.1
Размещение гаражей для собственных нужд	Размещение для собственных нужд отдельно стоящих гаражей и (или) гаражей, блокированных общими стенами с другими гаражами в одном ряду, имеющих общие с ними крышу, фундамент и коммуникации	2.7.2
Общественное использование объектов капитального строительства	Размещение объектов капитального строительства в целях обеспечения удовлетворения бытовых, социальных и духовных потребностей человека. Содержание данного вида разрешенного использования включает в себя содержание видов разрешенного использования с кодами 3.1-3.10.2	3.0
Коммунальное обслуживание	Размещение зданий и сооружений в целях обеспечения физических и юридических лиц коммунальными услугами. Содержание данного вида разрешенного использования включает в себя содержание видов разрешенного использования с кодами 3.1, 1-3, 1.2	3.1
Предоставление коммунальных услуг	Размещение зданий и сооружений, обеспечивающих поставку воды, тепла, электричества, газа, отвод канализационных стоков, очистку и уборку объектов недвижимости (котельных, водозаборов, очистных сооружений, насосных станций, водопроводов, линий электропередач, трансформаторных подстанций, газопроводов, линий связи, телефонных станций, канализаций, стоянок, гаражей и мастерских для обслуживания уборочной и аварийной техники, сооружений, необходимых для сбора и плавки снега)	3.1.1
	Размещение зданий, предназначенных для приема физических и юридических лиц в связи с предоставлением им коммунальных услуг	3.1.2
Социальное обслуживание	Размещение зданий, предназначенных для оказания гражданам социальной помощи. Содержание данного вида разрешенного использования включает в себя содержание видов разрешенного использования с кодами 3.2, 1 - 3.2.4	3.2
Дома социального обслуживания	Размещение зданий, предназначенных для размещения домов престарелых, домов ребенка, детских домов, пунктов чолгега для бездомных граждан; размещение объектов капитального строительства для временного размещения вынужденных переселенцев, лиц, признанных беженцами	3.2.1
	Размещение зданий, предназначенных для служб психологической и бесплатной юридической помощи, социальных, пенсионных и иных служб (службы занятости населения, пункты питания малоимущих граждан), в которых осуществляется прием граждан по вопросам оказания социальной помощи и назначения социальных или пенсионных выплат, а также для размещения общественных некоммерческих организаций: некоммерческих фондов, благотворительных организаций, клубов по интересам	3.2.2
Оказание социальной помощи населению	Размещение зданий, предназначенных для размещения пунктов оказания услуг почтовой, телеграфной, междугородней и международной телефонной связи	3.2.3
Оказание услуг связи	Размещение зданий, предназначенных для размещения общежитий, предназначенных для проживания граждан на время их работы, службы или обучения, за исключением зданий, размещение которых предусмотрено содержанием вида разрешенного использования с кодом 4.7	3.2.4
Бытовое обслуживание	Размещение объектов капитального строительства, предназначенных для оказания населению или организациям бытовых услуг (мастерские мелкого ремонта, ателье, бани, парикмахерские, прачечные, химчистки, похоронные бюро)	3.3
Здравоохранение	Размещение объектов капитального строительства, предназначенных для оказания гражданам медицинской помощи. Содержание данного вида разрешенного использования включает в себя содержание видов разрешенного использования с кодами 3.4.1 - 3.4.2	3.4
	Размещение объектов капитального строительства, предназначенных для оказания гражданам амбулаторно-поликлинической медицинской помощи (поликлиники, фельдшерские пункты, пункты здравоохранения, центры матери и ребенка, диагностические центры, молочные кухни, станции донорства крови, клинические лаборатории)	3.4.1
Стационарное медицинское обслуживание	Размещение объектов капитального строительства, предназначенных для оказания гражданам медицинской помощи в стационарах (больницы, родильные дома, диспансеры, научно-медицинские учреждения и прочие объекты, обеспечивающие оказание услуги по лечению в стационаре); размещение станций скорой помощи; размещение площадок санитарной авиации	3.4.2
Медицинские организации особого назначения	Размещение объектов капитального строительства для размещения медицинских организаций, осуществляющих проведение судебно-медицинской и патолого-анатомической экспертизы (морги)	3.4.3
Образование и просвещение	Размещение объектов капитального строительства, предназначенных для воспитания, образования и просвещения. Содержание данного вида разрешенного использования включает в себя содержание видов разрешенного использования с кодами 3.5.1 - 3.5.2	3.5
Дошкольное, начальное и среднее общее образование	Размещение объектов капитального строительства, предназначенных для просвещения, дошкольного, начального и среднего общего образования (детские ясли, детские сады, школы, лицеи, гимназии, художественные, музыкальные школы, образовательные кружки и иные организации, осуществляющие деятельность по воспитанию, образованию и просвещению), в том числе зданий, спортивных сооружений, предназначенных для занятия обучающихся физической культурой и спортом	3.5.1
	Размещение объектов капитального строительства, предназначенных для профессионального образования и просвещения (профессиональные технические училища, колледжи, художественные, музыкальные школы, общества знаний, институты, университеты, организации по переподготовке и повышению квалификации специалистов и иные организации, осуществляющие деятельность по образованию и просвещению), в том числе зданий, спортивных сооружений, предназначенных для занятия обучающихся физической культурой и спортом	3.5.2
Культурное развитие	Размещение зданий и сооружений, предназначенных для размещения объектов культуры. Содержание данного вида разрешенного использования включает в себя содержание видов разрешенного использования с кодами 3.6.1 - 3.6.3	3.6

Объекты культурно-досуговой деятельности	Размещение зданий, предназначенных для размещения музеев, выставочных залов, художественных галерей, домов культуры, библиотек, кинотеатров и кинозалов, театров, филармоний, концертных залов, планетариев	3.6.1
Парки культуры и отдыха	Размещение парков культуры и отдыха	3.6.2
Цирки и зверинцы	Размещение зданий и сооружений для размещения цирков, зверинцев, зоопарков, зоосадов, океанариумов и осуществления сопутствующих видов деятельности по содержанию диких животных в неволе	3.6.3
Религиозное использование	Размещение зданий и сооружений религиозного использования. Содержание данного вида разрешенного использования включает в себя содержание видов разрешенного использования с кодами 3.7.1 - 3.7.2	3.7
Осуществление религиозных обрядов	Размещение зданий и сооружений, предназначенных для совершения религиозных обрядов и церемоний (в том числе церкви, соборы, храмы, часовни, мечети, молельные дома, синагоги)	3.7.1
Религиозное образование	Размещение зданий, предназначенных для постоянного местонахождения духовных лиц, паломников и послушников в связи с осуществлением ими религиозной службы, а также для осуществления благотворительной и религиозной образовательной деятельности (монастыри, скиты, дома священнослужителей, воскресные и религиозные школы, семинарии, духовные училища)	3.7.2
Общественное управление	Размещение зданий, предназначенных для размещения органов и организаций общественного управления. Содержание данного вида разрешенного использования включает в себя содержание видов разрешенного использования с кодами 3.8, 1-3, 8.2	3.8
Государственное управление	Размещение зданий, предназначенных для размещения государственных органов, государственного пенсионного фонда, органов местного самоуправления, судов, а также организаций, непосредственно обеспечивающих их деятельность или оказывающих государственные и (или) муниципальные услуги	3.8.1
Представительская деятельность	Размещение зданий, предназначенных для дипломатических представительств иностранных государств и субъектов Российской Федерации, консульских учреждений в Российской Федерации	3.8.2
Обеспечение научной деятельности	Размещение зданий и сооружений для обеспечения научной деятельности. Содержание данного вида разрешенного использования включает в себя содержание видов разрешенного использования с кодами 3.9.1 - 3.9.3	3.9
Обеспечение деятельности в областях гидрометеорологии и смежных с ней областях	Размещение объектов капитального строительства, предназначенных для наблюдений за физическими и химическими процессами, происходящими в окружающей среде, определения ее гидрометеорологических, агрометеорологических и геологических характеристик, уровня загрязнения атмосферного воздуха, почв, водных объектов, в том числе по гидробиологическим показателям, и околоземного - космического пространства, зданий и сооружений, используемых в области гидрометеорологии и смежных с ней областях (доплеровские метеорологические радиолокаторы, гидрологические посты и другие)	3.9.1
	Размещение зданий и сооружений, предназначенных для проведения научных исследований, исследований и разработок (научно-исследовательские и проектные институты, научные центры, инновационные центры, государственные академии наук, опытно-конструкторские центры, в том числе отраслевые)	3.9.2
Проведение научных исследований	Размещение зданий и сооружений для проведения исследований, испытаний опытных промышленных образцов, для размещения организаций, осуществляющих научные исследования, исследования и разработки, научные и селекционные работы, ведение сельского и лесного хозяйства для получения ценных с научной точки зрения образцов растительного и животного мира	3.9.3
Проведение научных испытаний	Размещение объектов капитального строительства, предназначенных для оказания ветеринарных услуг, содержания или разведения животных, не являющихся сельскохозяйственными, под надзором человека. Содержание данного вида разрешенного использования включает в себя содержание видов разрешенного использования с кодами 3.10.1 - 3.10.2	3.10
Ветеринарное обслуживание	Размещение объектов капитального строительства, предназначенных для оказания ветеринарных услуг без содержания животных	3.10.1
Амбулаторное ветеринарное обслуживание	Размещение объектов капитального строительства, предназначенных для оказания ветеринарных услуг в стационаре; размещение объектов капитального строительства, предназначенных для содержания, разведения животных, не являющихся сельскохозяйственными, под надзором человека, оказания услуг по содержанию и лечению бездомных животных; размещение объектов капитального строительства, предназначенных для организации гостиниц для животных	3.10.2
Приюты для животных	Размещение объектов капитального строительства в целях извлечения прибыли на основании торговой, банковской и иной предпринимательской деятельности. Содержание данного вида разрешенного использования включает в себя содержание видов разрешенного использования, предусмотренных кодами 4.1-4.10	4.0
Предпринимательство	Размещение объектов капитального строительства с целью: размещения объектов управленческой деятельности, не связанной с государственным или муниципальным управлением и оказанием услуг, а также с целью обеспечения совершения сделок, не требующих передачи товара в момент их совершения между организациями, в том числе биржевая деятельность (за исключением банковской и страховой деятельности)	4.1
Деловое управление	Размещение объектов капитального строительства, общей площадью свыше 5000 м2 с целью размещения одной или нескольких организаций, осуществляющих продажу товаров, и (или) оказание услуг в соответствии с содержанием видов разрешенного использования с кодами 4.5, 4.6, 4.8 - 4.8.2; размещение гаражей и (или) стоянок для автомобилей сотрудников и посетителей торгового центра	4.2
Объекты торговли (торговые центры, торговые-развлекательные центры (комплексы))	Размещение объектов капитального строительства, сооружений, предназначенных для организации постоянной или временной торговли (ярмарка, рынок, базар), с учетом того, что каждое из торговых мест не располагает торговой площадью более 200 м2; размещение гаражей и (или) стоянок для автомобилей сотрудников и посетителей рынка	4.3
Рынки	Размещение объектов капитального строительства, предназначенных для продажи товаров, торговая площадь которых составляет до 5000 м2	4.4
Магазины	Размещение объектов капитального строительства, предназначенных для размещения организаций, оказывающих банковские и страховые услуги	4.5
Банковская и страховая деятельность	Размещение объектов капитального строительства в целях устройства мест общественного питания (рестораны, кафе, столовые, закусочные, бары)	4.6
Общественное питание	Размещение объектов капитального строительства, предназначенных для размещения объектов общественного питания	4.7
Гостиничное обслуживание	Размещение объектов капитального строительства, предназначенных для размещения объектов общественного питания	4.8
Развлечение	Размещение зданий и сооружений, предназначенных для развлечения. Содержание данного вида разрешенного использования включает в себя содержание видов разрешенного использования с кодами 4.8.1 - 4.8.3	4.8
Развлекательные мероприятия	Размещение зданий и сооружений, предназначенных для размещения развлекательных мероприятий, путешествий, для размещения дискотек и танцевальных площадок, ночных клубов, аквапарков, боулинга, аттракционов и т. п., игровых автоматов (кроме игрового оборудования, используемого для проведения азартных игр), игровых площадок	4.8.1
Проведение азартных игр	Размещение зданий и сооружений, предназначенных для размещения букмекерских контор, тотализаторов, их пунктов приема ставок вне игровых зон	4.8.2
Проведение азартных игр в игровых зонах	Размещение зданий и сооружений в игровых зонах, где допускается размещение игровых заведений, залов игровых автоматов, используемых для проведения азартных игр и игровых столов, а также размещение гостиниц и заведений общественного питания для посетителей игровых зон	4.8.3
Служебные гаражи	Размещение постоянных или временных гаражей, стоянок для хранения служебного автотранспорта, используемого в целях осуществления видов деятельности, предусмотренных видами разрешенного использования с кодами 3.0, 4.0, а также для стоянки и хранения транспортных средств общего пользования, в том числе в депо	4.9
Объекты дорожного сервиса	Размещение зданий и сооружений дорожного сервиса. Содержание данного вида разрешенного использования включает в себя содержание видов разрешенного использования с кодами 4.9.1.1 - 4.9.1.4	4.9.1
Заправка транспортных средств	Размещение автозаправочных станций; размещение магазинов сопутствующей торговли, зданий для организации общественного питания в качестве объектов дорожного сервиса	4.9.1.1
Обеспечение дорожного отдыха	Размещение зданий для предоставления гостиничных услуг в качестве дорожного сервиса (мотели), а также размещение магазинов сопутствующей торговли, зданий для организации общественного питания в качестве объектов дорожного сервиса	4.9.1.2
Автомобильные мойки	Размещение автомобильных моек, а также размещение магазинов сопутствующей торговли	4.9.1.3
Ремонт автомобилей	Размещение мастерских, предназначенных для ремонта и обслуживания автомобилей, и прочих объектов дорожного сервиса, а также размещение магазинов сопутствующей торговли	4.9.1.4
Стоянка транспортных средств	Размещение стоянок (парковок) легковых автомобилей и других мототранспортных средств, в том числе мотоциклов, мотороллеров, мотоколясок, мопедов, скутеров, за исключением встроенных, пристроенных и встроенно-пристроенных стоянок	4.9.2
Выставочно-ярмарочная выставочная деятельность	Размещение объектов капитального строительства, сооружений, предназначенных для осуществления выставочно-ярмарочной и конгрессной деятельности, включая деятельность, необходимую для обслуживания указанных мероприятий (застройка экспозиционной площади, организация питания участников мероприятий)	4.10
Отдых (рекреация)	Обустройство мест для занятия спортом, физической культурой, пешими или верховыми прогулками, отдыха и туризма, наблюдения за природой, пикников, охоты, рыбалки и иной деятельности; создание и уход за городскими лесами, скверами, прудами, озерами, водохранилищами, пляжами, а также обустройство мест отдыха в них. Содержание данного вида разрешенного использования включает в себя содержание видов разрешенного использования с кодами 5.1 - 5.5	5.0
Спорт	Размещение зданий и сооружений для занятия спортом. Содержание данного вида разрешенного использования включает в себя содержание видов разрешенного использования с кодами 5.1.1 - 5.1.7	5.1
	Размещение спортивно-зрелищных зданий и сооружений, имеющих специальные места для зрителей от 500 мест (стадионы, дворцы спорта, ледовые дворцы, ипподромы)	5.1.1
Обеспечение спортивно-зрелищных мероприятий	Размещение спортивных клубов, спортивных залов, бассейнов, физкультурно-оздоровительных комплексов в зданиях и сооружениях	5.1.2
Обеспечение занятий спортом в помещениях	Размещение площадок для занятия спортом и физической культурой на открытом воздухе (физкультурные площадки, беговые дорожки, поля для спортивной игры)	5.1.3
Площадки для занятий спортом	Размещение сооружений для занятия спортом и физической культурой на открытом воздухе (теннисные корты, автодромы, мотодромы, трамплины, спортивные стрельбища)	5.1.4
Оборудованные площадки для занятий спортом	Размещение спортивных сооружений для занятия водными видами спорта (причалы и сооружения, необходимые для организации водных видов спорта и хранения соответствующего инвентаря)	5.1.5
Водный спорт	Размещение спортивных сооружений для занятия авиационными видами спорта (ангары, взлетно-посадочные площадки и иные сооружения, необходимые для организации авиационных видов спорта и хранения соответствующего инвентаря)	5.1.6
Авиационный спорт	Размещение спортивных баз и лагерей, в которых осуществляется спортивная подготовка длительно проживающих в них лиц	5.1.7
Спортивные базы	Размещение баз и палаточных лагерей для проведения походов и экскурсий по ознакомлению с природой, пешими и конными прогулками, устройством троп и дорожек, размещением щитов с познавательными сведениями об окружающей природной среде; осуществление необходимых природоохранных и природовосстановительных мероприятий	5.2
Природно-познавательный туризм	Размещение пансионатов, гостиниц, кемпингов, домов отдыха, не оказывающих услуги по лечению; размещение детских лагерей	5.2.1
Туристическое обслуживание		

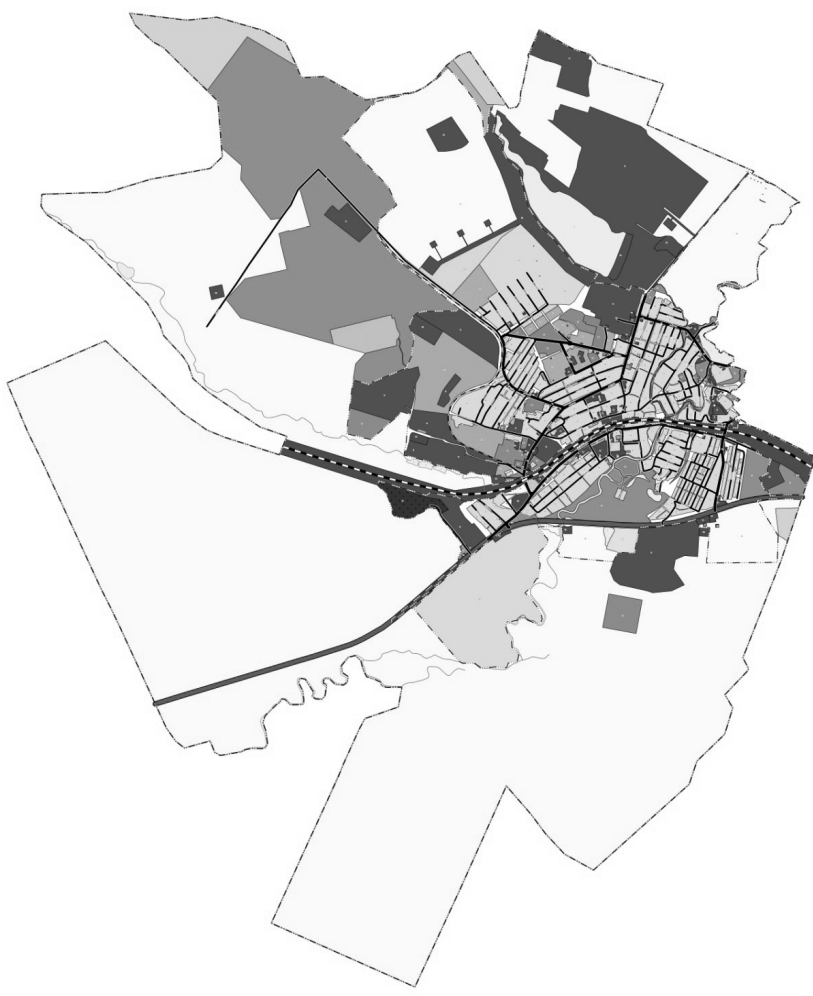
Охота и рыбалка	Обустройство мест охоты и рыбалки, в том числе размещение дома охотника или рыболова, сооружений, необходимых для восстановления и поддержания поголовья зверей или количества рыбы	5.3	Внеуличный транспорт	Размещение сооружений, необходимых для эксплуатации метрополитена, в том числе наземных путей метрополитена, посадочных станций, межстанционных переходов для пассажиров, электродов, вентиляционных шахт; размещение наземных сооружений иных видов внеуличного транспорта (монорельсового транспорта, подвесных канатных дорог, фуникулеров)	7.6
Причалы для маломерных судов	Размещение сооружений, предназначенных для причаливания, хранения и обслуживания яхт, катеров, лодок и других маломерных судов	5.4	Обеспечение обороны и безопасности	Размещение объектов капитального строительства, необходимых для подготовки и поддержания в боевой готовности Вооруженных Сил Российской Федерации, других войск, воинских формирований и органов управления ими (размещение военных организаций, внутренних войск, учреждений и других объектов, дислокация войск и сил флота), проведение воинских учений и других мероприятий, направленных на обеспечение боевой готовности воинских частей; размещение зданий военных училищ, военных институтов, военных университетов, военных академий; размещение объектов, обеспечивающих осуществление таможенной деятельности	8.0
Поля для гольфа или конных прогулок	Обустройство мест для игры в гольф или осуществления конных прогулок, в том числе осуществление необходимых земляных работ и размещения вспомогательных сооружений; размещение конноспортивных манежей, не предусматривающих устройство трибун	5.5	Обеспечение вооруженных сил	Размещение объектов капитального строительства, предназначенных для разработки, испытания, производства ремонта или уничтожения вооружения, техники военного назначения и боеприпасов; обустройство земельных участков в качестве испытательных полигонов, мест уничтожения вооружения и захоронения отходов, возникающих в связи с использованием, производством, ремонтом или уничтожением вооружений или боеприпасов; размещение объектов капитального строительства, необходимых для создания и хранения запасов материальных ценностей в государственном и мобилизационном резервах (хранилища, склады и другие объекты); размещение объектов, для обеспечения безопасности которых были созданы закрытые административно-территориальные образования	8.1
Производственная деятельность	Размещение объектов капитального строительства в целях добычи полезных ископаемых, их переработки, изготовления вещей промышленным способом	6.0	Охрана Государственной границы Российской Федерации	Размещение инженерных сооружений и заграждений, пограничных знаков, коммуникаций и других объектов, необходимых для обеспечения защиты и охраны Государственной границы Российской Федерации, устройство пограничных просеков и контрольных полос, размещение зданий для размещения пограничных воинских частей и органов управления ими, а также для размещения пунктов пропуска через Государственную границу Российской Федерации	8.2
Недропользование	Осуществление геологических изысканий; добыча полезных ископаемых открытым (карьеры, отвалы) и закрытым (шахты, скважины) способами; размещение объектов капитального строительства, в том числе подземных, в целях добычи полезных ископаемых; размещение объектов капитального строительства, необходимых для подготовки сырья к транспортировке и (или) промышленной переработке; размещение объектов капитального строительства, предназначенных для проживания в них сотрудников, осуществляющих обслуживание зданий и сооружений, необходимых для целей недропользования, если добыча полезных ископаемых происходит на межселенной территории	6.1	Обеспечение внутреннего правопорядка	Размещение объектов капитального строительства, необходимых для подготовки и поддержания в готовности органов внутренних дел, Росгвардии и спасательных служб, в которых существует военизированная служба; размещение объектов гражданской обороны, за исключением объектов гражданской обороны, являющихся частями производственных зданий	8.3
Тяжелая промышленность	Размещение объектов капитального строительства горно-обогатительной и горно-перерабатывающей, металлургической, машиностроительной промышленности, а также изготовления и ремонта продукции судостроения, авиастроения, вагоностроения, машиностроения, станкостроения, а также другие подобные промышленные предприятия, для эксплуатации которых предусматривается установление охранных или санитарно-защитных зон, за исключением случаев, когда объект промышленности отнесен к иному виду разрешенного использования	6.2	Обеспечение деятельности по исполнению наказаний	Размещение объектов капитального строительства для создания мест лишения свободы (следственные изоляторы, тюрьмы, поселения)	8.4
Автомобилестроительная промышленность	Размещение объектов капитального строительства, предназначенных для производства транспортных средств и оборудования, производства автомобилей, производства автомобильных кузовов, производства прицепов, полуприцепов и контейнеров, предназначенных для перевозки одним или несколькими видами транспорта, производства частей и принадлежностей автомобилей и их двигателей	6.2.1	Деятельность по особой охране и изучению природы	Сохранение и изучение растительного и животного мира путем создания особо охраняемых природных территорий, в границах которых хозяйственная деятельность, кроме деятельности, связанной с охраной и изучением природы, не допускается (государственные природные заповедники, национальные и природные парки, памятники природы, дендрологические парки, ботанические сады, оранжереи)	9.0
Легкая промышленность	Размещение объектов капитального строительства, предназначенных для производства продукции легкой промышленности (производство текстильных изделий, производство одежды, производство кожи и изделий из кожи и иной продукции легкой промышленности)	6.3	Охрана природных территорий	Сохранение отдельных естественных качеств окружающей природной среды путем ограничения хозяйственной деятельности в данной зоне, в частности: создание и уход за запретными полосами, создание и уход за защитными лесами, в том числе городскими лесами, лесами в лесопарках, и иная хозяйственная деятельность, разрешенная в защитных лесах, соблюдение режима использования природных ресурсов в заказниках, сохранение свойств земель, являющихся особо ценными	9.1
Фармацевтическая промышленность	Размещение объектов капитального строительства, предназначенных для фармацевтического производства, в том числе объектов, в отношении которых предусматривается установление охранных или санитарно-защитных зон	6.3.1	Сохранение и репродукция редких и (или) находящихся под угрозой исчезновения видов животных	Осуществление хозяйственной деятельности, связанной с сохранением и репродукцией редких и (или) находящихся под угрозой исчезновения видов животных; размещение зданий, сооружений, используемых для содержания и (или) репродукции редких и (или) находящихся под угрозой исчезновения видов животных	9.1.1
Фарфоро-фаянсовая промышленность	Размещение объектов капитального строительства, предназначенных для производства продукции фарфоро-фаянсовой промышленности	6.3.2	Курортная деятельность	Использование, в том числе с их извлечением, для лечения и оздоровления человека природных лечебных ресурсов (месторождения минеральных вод, лечебные грязи, рапой лиманов и озер, особый климат и иные природные факторы и условия, которые используются или могут использоваться для профилактики и лечения заболеваний человека), а также охрана лечебных ресурсов от истощения и уничтожения в границах первой зоны округа горно-санитарной или санитарной охраны лечебно-оздоровительных местностей и курорта	9.2
Электронная промышленность	Размещение объектов капитального строительства, предназначенных для производства продукции электронной промышленности	6.3.3	Санаторная деятельность	Размещение санаториев, профилакториев, бальнеологических лечебниц, грязелечебниц, обеспечивающих оказание услуги по лечению и оздоровлению населения; обустройство лечебно-оздоровительных местностей (пляжи, боветы, места добычи целебной грязи); размещение лечебно-оздоровительных лагерей	9.2.1
Ювелирная промышленность	Размещение объектов капитального строительства, предназначенных для производства продукции ювелирной промышленности	6.3.4	Историко-культурная деятельность	Сохранение и изучение объектов культурного наследия народов Российской Федерации (памятников истории и культуры), в том числе: объектов археологического наследия, достопримечательных мест, мест бытования исторических промыслов, производств и ремесел, исторических поселений, действующих военных и гражданских захоронений, объектов культурного наследия, хозяйственная деятельность, являющаяся историческим промыслом или ремеслом, а также хозяйственная деятельность, обеспечивающая познавательный туризм	9.3
Пищевая промышленность	Размещение объектов пищевой промышленности, по переработке сельскохозяйственной продукции способом, приводящим к их переработке в иную продукцию (консервирование, копчение, хлебопечение), в том числе для производства напитков, алкогольных напитков и табачных изделий	6.4	Использование лесов	Деятельность по заготовке, первичной обработке и вывозу древесины и недревесных лесных ресурсов, охрана и восстановление лесов и иные цели. Содержание данного вида разрешенного использования включает в себя содержание видов разрешенного использования с кодами 10.1-10.4	10.0
Нефтехимическая промышленность	Размещение объектов капитального строительства, предназначенных для переработки углеводородного сырья, изготовления удобренной, полимеров, химической продукции бытового назначения и подобной продукции, а также другие подобные промышленные предприятия	6.5	Заготовка древесины	Рубка лесных насаждений, выросших в природных условиях, в том числе гражданами для собственных нужд, частичная переработка, хранение и вывоз древесины, создание лесных дорог, размещение сооружений, необходимых для обработки и хранения древесины (лесных складов, лесопиллен), охрана и восстановление лесов	10.1
Строительная промышленность	Размещение объектов капитального строительства, предназначенных для производства: строительных материалов (кирпичной, плиточной, цементной, железобетонной продукции), бытового и строительного газового и сантехнического оборудования, лифтов и подъемников, столярной продукции, сборных домов или их частей и тому подобной продукции	6.6	Лесные плантации	Выращивание и рубка лесных насаждений, выращенных трудом человека, частичная переработка, хранение и вывоз древесины, создание дорог, размещение сооружений, необходимых для обработки и хранения древесины (лесных складов, лесопиллен), охрана лесов	10.2
Энергетика	Размещение объектов гидроэнергетики, тепловых станций и других электростанций, размещение обслуживающих и вспомогательных для электростанций сооружений (заполнителей, гидротехнических сооружений); размещение объектов электросетевого хозяйства, за исключением объектов энергетики, размещение которых предусмотрено содержанием вида разрешенного использования с кодом 3.1	6.7	Заготовка лесных ресурсов	Заготовка живицы, сбор недревесных лесных ресурсов, в том числе гражданами для собственных нужд, заготовка пищевых лесных ресурсов и дикорастущих растений, хранение, неглубокая переработка и вывоз добытых лесных ресурсов, размещение временных сооружений, необходимых для хранения и неглубокой переработки лесных ресурсов (сушилки, грибоварни, склады), охрана лесов	10.3
Атомная энергетика	Размещение объектов использования атомной энергии, в том числе атомных станций, ядерных установок (за исключением создаваемых в научных целях), пунктов хранения ядерных материалов и радиоактивных веществ размещение обслуживающих и вспомогательных для электростанций сооружений, размещение объектов электросетевого хозяйства, обслуживающих атомные электростанции	6.7.1	Резервные леса	Деятельность, связанная с охраной лесов	10.4
Связь	Размещение объектов связи, радиовещания, телевидения, включая воздушные радиорелейные, надземные и подземные кабельные линии связи, линии радиодиффузии, антенные поля, усилительные пункты на кабельных линиях связи, инфраструктуру спутниковой связи и телерадиовещания, за исключением объектов связи, размещение которых предусмотрено содержанием видов разрешенного использования с кодами 3.1.1, 3.2.3	6.8	Водные объекты	Ледники, снежники, ручьи, реки, озера, болота, территориальные моря и другие поверхностные водные объекты	11.0
Склад	Размещение сооружений, имеющих назначение по временному хранению, распределению и перевалке грузов (за исключением хранения стратегических запасов), не являющихся частями производственных комплексов, на которых был создан груз: промышленные базы, склады, погрузочные терминалы и доки, нефтехранилища и нефтеналивные станции, газовые хранилища и обслуживающие их газоконденсатные и газоперекачивающие станции, элеваторы и продовольственные склады, за исключением железнодорожных перевалочных складов	6.9	Общее пользование водными объектами	Использование земельных участков, примыкающих к водным объектам способами, необходимыми для осуществления общего водопользования (водопользования, осуществляемого гражданами для личных нужд, а также забор (изъятие) водных ресурсов для целей питьевого и хозяйственно-бытового водоснабжения, купание, использование маломерных судов, водных мотоциклов и других технических средств, предназначенных для отдыха на водных объектах, водопой, если соответствующие запреты не установлены законодательством)	11.1
Складские площадки	Временное хранение, распределение и перевалка грузов (за исключением хранения стратегических запасов) на открытом воздухе	6.9.1	Специальное пользование водными объектами	Использование земельных участков, примыкающих к водным объектам способами, необходимыми для специального водопользования (забор водных ресурсов из поверхностных водных объектов, сброс сточных вод и (или) дренажных вод, проведение дноуглубительных, взрывных, буровых и других работ, связанных с изменением дна и берегов водных объектов)	11.2
Обеспечение космической деятельности	Размещение космодромов, стартовых комплексов и пусковых установок, командно-измерительных комплексов, центров и пунктов управления полетами космических объектов, пунктов приема, хранения и переработки информации, баз хранения космической техники, полигонов приземления космических объектов, объектов экспериментальной базы для отработки космической техники, центров и оборудования для подготовки космонавтов, других сооружений, используемых при осуществлении космической деятельности	6.10	Гидротехнические сооружения	Размещение гидротехнических сооружений, необходимых для эксплуатации водохранилищ (плотин, водосбросов, водозаборных, водовыпускных и других гидротехнических сооружений, судопропускных сооружений, рыбозащитных и рыбопропускных сооружений, берегозащитных сооружений)	11.3
Целлюлозно-бумажная промышленность	Размещение объектов капитального строительства, предназначенных для целлюлозно-бумажного производства, производства целлюлозы, древесной массы, бумаги, картона и изделий из них, издательской и полиграфической деятельности, тиражирования записанных носителей информации	6.11	Земельные участки (территории) общего пользования	Земельные участки общего пользования. Содержание данного вида разрешенного использования включает в себя содержание видов разрешенного использования с кодами 7.1 - 7.5	12.0
Научно-производственная деятельность	Размещение технологических, промышленных, агропромышленных парков, бизнес-инкубаторов	6.12	Улично-дорожная сеть	Размещение объектов улично-дорожной сети: автомобильных дорог, трамвайных путей и пешеходных тротуаров в границах населенных пунктов, пешеходных переходов, бульваров, площадей, проездов, велодорожек и объектов велосипедной и инженерной инфраструктуры; размещение придорожных стоянок (парковок) транспортных средств в границах городских улиц и дорог, за исключением предусмотренных видами разрешенного использования с кодами 2.7.1, 4.9, 7.2.3, а также некапитальных сооружений, предназначенных для охраны транспортных средств	12.0.1
Транспорт	Размещение различного рода путей сообщения и сооружений, используемых для перевозки людей или грузов, либо передачи вестей. Содержание данного вида разрешенного использования включает в себя содержание видов разрешенного использования с кодами 7.1 - 7.5	7.0	Благоустройство территории	Размещение декоративных, технических, планировочных, конструктивных устройств, элементов озеленения, различных видов оборудования и оформления, малых архитектурных форм, некапитальных нестационарных строений и сооружений, информационных щитов и указателей, применяемых как составные части благоустройства территории, общественных туалетов	12.0.2
Железнодорожный транспорт	Размещение объектов капитального строительства железнодорожного транспорта. Содержание данного вида разрешенного использования включает в себя содержание видов разрешенного использования с кодами 7.1.1 - 7.1.2	7.1	Ритуальная деятельность	Размещение кладбищ, крематориев и мест захоронения; размещение соответствующих культурных сооружений; осуществление деятельности по производству продукции ритуально-обрядового назначения	12.1
Железнодорожные пути	Размещение железнодорожных путей	7.1.1	Специальная деятельность	Размещение, хранение, утилизация, накопление, обработка, обезвреживание отходов производства и потребления, медицинских отходов, биологических отходов, радиоактивных отходов, веществ, разрушающих озоновый слой, а также размещение объектов размещения отходов, захоронения, хранения, обезвреживания таких отходов (схотомогильников, мусорожигательных и мусороперерабатывающих заводов, полигонов по захоронению и сортировке бытового мусора и отходов, мест сбора вещей для их вторичной переработки)	12.2
Обслуживание железнодорожных перевозок	Размещение зданий и сооружений, в том числе железнодорожных вокзалов и станций, а также устройств и объектов, необходимых для эксплуатации, содержания, строительства, реконструкции, ремонта наземных и подземных зданий, сооружений, устройств и других объектов железнодорожного транспорта; размещение погрузочно-разгрузочных площадок, прирельсовых складов (за исключением складов горюче-смазочных материалов и автозаправочных станций любых типов, а также складов, предназначенных для хранения опасных веществ и материалов, не предназначенных непосредственно для обеспечения железнодорожных перевозок) и иных объектов при условии соблюдения требований безопасности движения, установленных федеральными законами	7.1.2	Запас	Отсутствие хозяйственной деятельности	12.3
Автомобильный транспорт	Размещение зданий и сооружений автомобильного транспорта. Содержание данного вида разрешенного использования включает в себя содержание видов разрешенного использования с кодами 7.2.1 - 7.2.3	7.2	Земельные участки общего назначения	Земельные участки, являющиеся имуществом общего пользования и предназначенные для общего использования правообладателями земельных участков, расположенных в границах территории ведения гражданами садоводства или огородничества для собственных нужд, и (или) для размещения объектов капитального строительства, относящихся к имуществу общего пользования	13.0
Размещение автомобильных дорог	Размещение автомобильных дорог за пределами населенных пунктов и технически связанных с ними сооружений, придорожных стоянок (парковок) транспортных средств в границах городских улиц и дорог, за исключением предусмотренных видами разрешенного использования с кодами 2.7.1, 4.9, 7.2.3, а также некапитальных сооружений, предназначенных для охраны транспортных средств; размещение объектов, предназначенных для размещения постов органов внутренних дел, ответственных за безопасность дорожного движения	7.2.1	Ведение огородничества	Осуществление отдыха и (или) выращивания гражданами для собственных нужд сельскохозяйственных культур; размещение хозяйственных построек, не являющихся объектами недвижимости, предназначенных для хранения инвентаря и урожая сельскохозяйственных культур	13.1
Обслуживание перевозок пассажиров	Размещение зданий и сооружений, предназначенных для обслуживания пассажиров, за исключением объектов капитального строительства, размещение которых предусмотрено содержанием вида разрешенного использования с кодом 7.6	7.2.2	Ведение садоводства	Осуществление отдыха и (или) выращивания гражданами для собственных нужд сельскохозяйственных культур; размещение для собственных нужд садового дома, жилого дома, указанного в описании вида разрешенного использования с кодом 2.1, хозяйственных построек и гаражей для собственных нужд	13.2
Стоянки транспорта общего пользования	Размещение стоянок транспортных средств, осуществляющих перевозки людей по установленному маршруту	7.2.3	Земельные участки, входящие в состав общего имущества собственников индивидуальных жилых домов в малоэтажном жилом комплексе	Земельные участки, относящиеся к общему имуществу собственников индивидуальных жилых домов в малоэтажном жилом комплексе и предназначенные для удовлетворения потребностей собственников индивидуальных жилых домов в малоэтажном жилом комплексе и (или) для размещения объектов капитального строительства, иного имущества, относящегося к общему имуществу собственников индивидуальных жилых домов в малоэтажном жилом комплексе	14.0
Водный транспорт	Размещение искусственно созданных для судоходства внутренних водных путей, размещение объектов капитального строительства внутренних водных путей, размещение объектов капитального строительства морских портов, размещение объектов капитального строительства, в том числе морских и речных портов, причалов, пристаней, гидротехнических сооружений, навигационного оборудования и других объектов, необходимых для обеспечения судоходства и водных перевозок, заправки водного транспорта	7.3	Трубопроводный транспорт	Размещение нефтепроводов, водопроводов, газопроводов и иных трубопроводов, а также иных зданий и сооружений, необходимых для эксплуатации названных трубопроводов	7.5
Воздушный транспорт	Размещение аэродромов, вертолетных площадок (вертодромов), обустройство мест для приведения и причаливания гидросамолетов, размещение радиотехнического обеспечения полетов и прочих объектов, необходимых для взлета и приземления (приведения) воздушных судов, размещение аэропортов (аэровокзалов) и иных объектов, необходимых для посадки и высадки пассажиров и их сопутствующего обслуживания и обеспечения их безопасности, а также размещение объектов, необходимых для погрузки, разгрузки и хранения грузов, перемещаемых воздушным путем; размещение объектов, предназначенных для технического обслуживания и ремонта воздушных судов	7.4			

* В скобках указаны иные равнозначные наименования.

** Содержание видов разрешенного использования, перечисленных в настоящем классификаторе, допускает без отдельного указания в классификаторе размещение и эксплуатацию линейного объекта (кроме железных дорог общего пользования и автомобильных дорог общего пользования федерального и регионального значения), размещение защитных сооружений (насаждений), объектов мелиорации, антенно-мачтовых сооружений, информационных и геодезических знаков, элементов благоустройства, если федеральным законом не установлено иное.

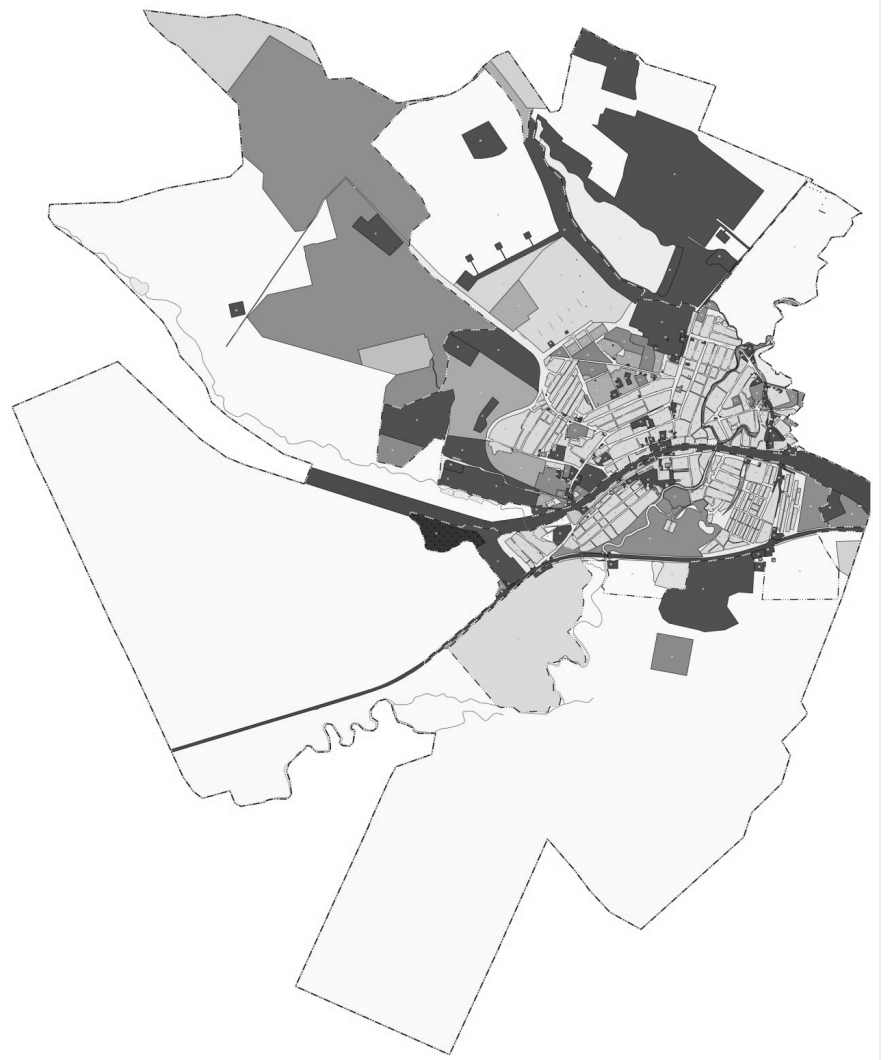
*** Текстовое наименование вида разрешенного использования земельного участка и его код (числовое обозначение) являются равнозначными.

ПРАВИЛА ЗЕМЛЕПОЛЬЗОВАНИЯ И ЗАСТРОЙКИ ТАТИЩЕВСКОГО МУНИЦИПАЛЬНОГО ОБРАЗОВАНИЯ ТАТИЩЕВСКОГО МУНИЦИПАЛЬНОГО РАЙОНА САРАТОВСКОЙ ОБЛАСТИ. "КАРТА ГРАДОСТРОИТЕЛЬНОГО ЗОНИРОВАНИЯ"



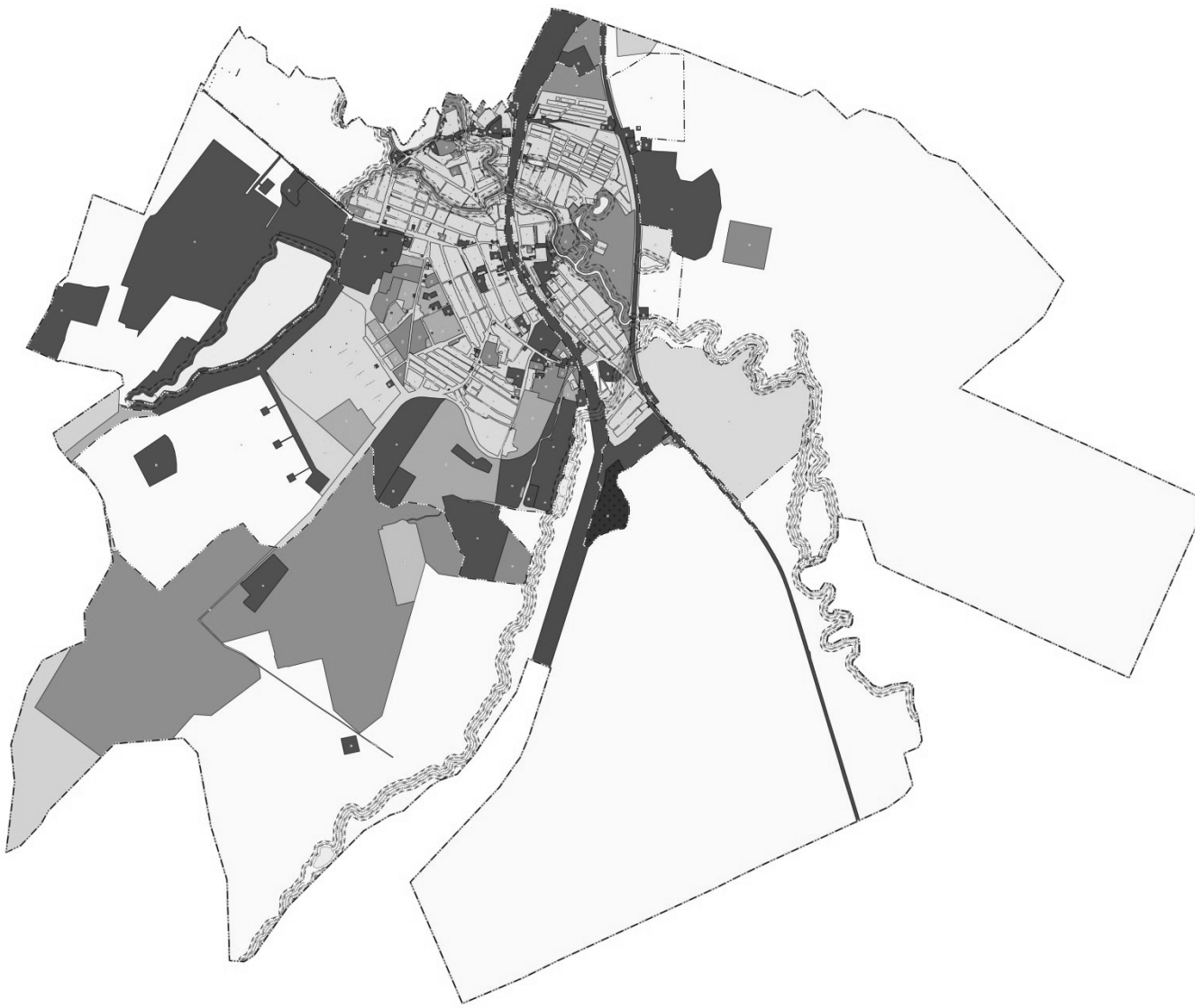
- Условные обозначения
- Границы единиц административно-территориального деления Российской Федерации
- Граница городского поселения
 - Граница населенного пункта
- Объекты дорожно-транспортной инфраструктуры
- Автомобильные дороги федерального значения
 - Железнодорожный путь общего пользования
 - Магистральная улица районного значения
 - Улицы и дороги местного значения
 - Дорожка велосипедная
- Функциональные зоны
- Ж1: Зона застройки индивидуальными жилыми домами
 - Ж2: Зона застройки малоэтажными и среднеэтажными жилыми домами (до 5 этажей включительно)
 - ОД1: Многофункциональная общественно-деловая зона
 - ОД2: Зона специализированной общественной застройки
 - ОД3: Зона смешанной и общественно-деловой застройки
 - П1: Производственная зона
 - П2: Коммунально-складская зона
 - В: Зона акваторий
 - ИТ1: Зона инженерной инфраструктуры
 - ИТ2: Зона транспортной инфраструктуры
 - СХ1: Зона сельскохозяйственного использования
 - СХ2: Производственная зона сельскохозяйственных предприятий
 - СХ3: Зона садоводческих, огороднических или дачных некоммерческих объединений граждан
 - Р2: Зона озелененных территорий специального назначения
 - Р3: Зона озелененных территорий общего пользования (лесопарки, парки, сады, скверы, бульвары, городские леса)
 - СН1: Зона кладбищ
 - СН2: Зона переработки отходов
 - РТ: Зона режимных территорий
- Территории, для которых градостроительный регламент не устанавливается
- Территории общего пользования
 - Земли сельскохозяйственного назначения
 - Земли лесного фонда

ПРАВИЛА ЗЕМЛЕПОЛЬЗОВАНИЯ И ЗАСТРОЙКИ ТАТИЩЕВСКОГО МУНИЦИПАЛЬНОГО ОБРАЗОВАНИЯ ТАТИЩЕВСКОГО МУНИЦИПАЛЬНОГО РАЙОНА САРАТОВСКОЙ ОБЛАСТИ. "КАРТА ГРАДОСТРОИТЕЛЬНОГО ЗОНИРОВАНИЯ"



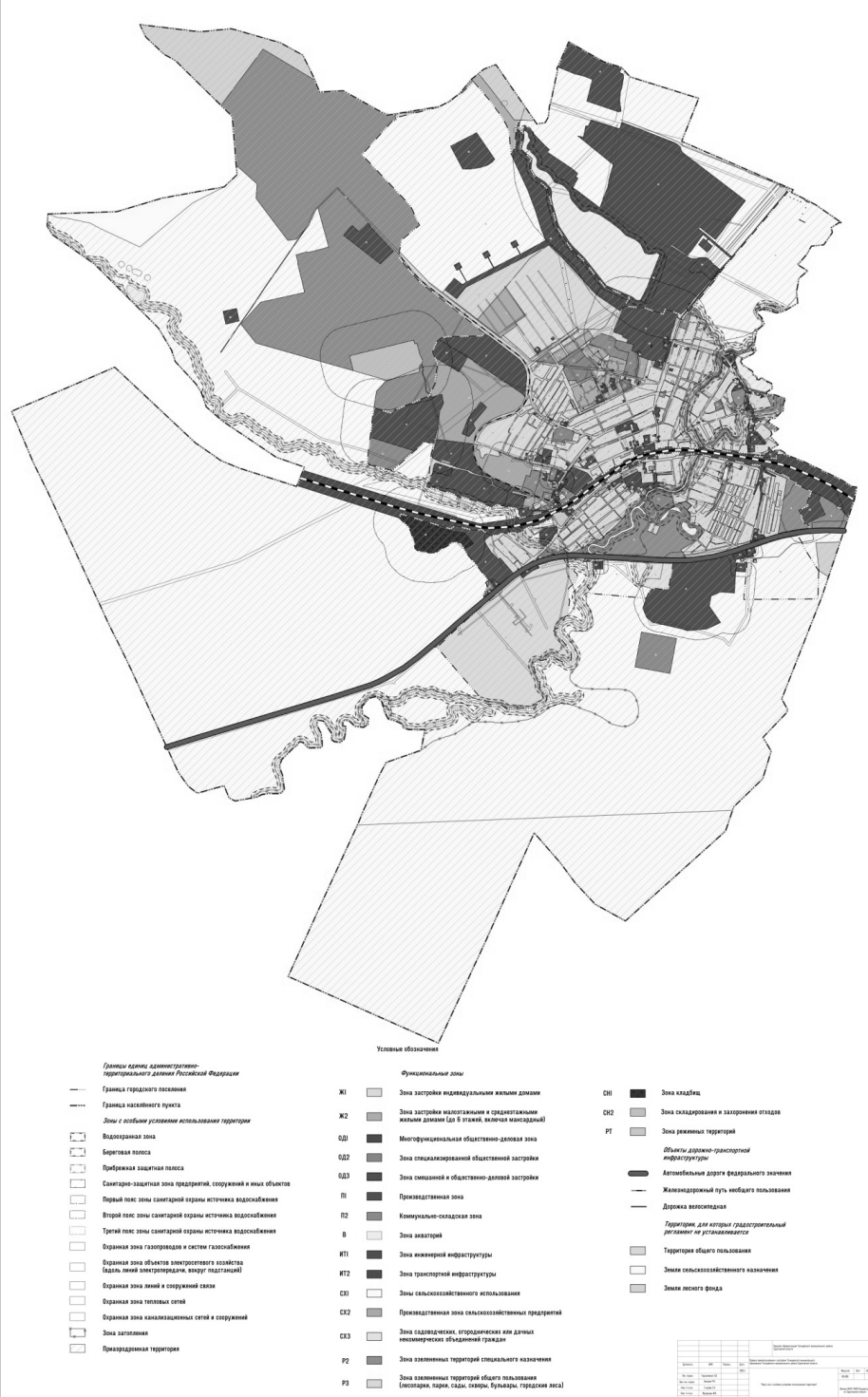
- Условные обозначения
- Границы единиц административно-территориального деления Российской Федерации
- Граница городского поселения
 - Граница населенного пункта
- Функциональные зоны
- Ж1: Зона застройки индивидуальными жилыми домами
 - Ж2: Зона застройки малоэтажными и среднеэтажными жилыми домами (до 5 этажей включительно)
 - ОД1: Многофункциональная общественно-деловая зона
 - ОД2: Зона специализированной общественной застройки
 - ОД3: Зона смешанной и общественно-деловой застройки
 - П1: Производственная зона
 - П2: Коммунально-складская зона
 - В: Зона акваторий
 - ИТ1: Зона инженерной инфраструктуры
 - ИТ2: Зона транспортной инфраструктуры
 - СХ1: Зоны сельскохозяйственного использования
 - СХ2: Производственная зона сельскохозяйственных предприятий
 - СХ3: Зона садоводческих, огороднических или дачных некоммерческих объединений граждан
 - Р2: Зона озелененных территорий специального назначения
 - Р3: Зона озелененных территорий общего пользования (лесопарки, парки, сады, скверы, бульвары, городские леса)
 - СН1: Зона кладбищ
 - СН2: Зона переработки отходов
 - РТ: Зона режимных территорий
- Территории, для которых градостроительный регламент не устанавливается
- Территории общего пользования
 - Земли сельскохозяйственного назначения
 - Земли лесного фонда

ПРАВИЛА ЗЕМЛЕПОЛЬЗОВАНИЯ И ЗАСТРОЙКИ ТАТИЩЕВСКОГО МУНИЦИПАЛЬНОГО ОБРАЗОВАНИЯ ТАТИЩЕВСКОГО МУНИЦИПАЛЬНОГО РАЙОНА САРАТОВСКОЙ ОБЛАСТИ. "КАРТА ВОДООХРАННЫХ ЗОН ТЕРРИТОРИИ Р.П. ТАТИЩЕВО"



- Условные обозначения
- Границы единиц административно-территориального деления Российской Федерации
- Граница городского поселения
 - Граница населенного пункта
 - Зоны с особыми условиями использования территорий
 - Водозащитная зона
 - Береговая полоса
 - Прибрежная защитная полоса
- Функциональные зоны
- Ж1: Зона застройки индивидуальными жилыми домами
 - Ж2: Зона застройки малоэтажными и среднеэтажными жилыми домами (до 5 этажей включительно)
 - ОД1: Многофункциональная общественно-деловая зона
 - ОД2: Зона специализированной общественной застройки
 - ОД3: Зона смешанной и общественно-деловой застройки
 - П1: Производственная зона
 - П2: Коммунально-складская зона
 - В: Зона акваторий
 - ИТ1: Зона инженерной инфраструктуры
 - ИТ2: Зона транспортной инфраструктуры
 - СХ1: Зоны сельскохозяйственного использования
 - СХ2: Производственная зона сельскохозяйственных предприятий
 - СХ3: Зона садоводческих, огороднических или дачных некоммерческих объединений граждан
 - Р2: Зона озелененных территорий специального назначения
 - Р3: Зона озелененных территорий общего пользования (лесопарки, парки, сады, скверы, бульвары, городские леса)
 - СН1: Зона кладбищ
 - СН2: Зона переработки отходов
 - РТ: Зона режимных территорий
- Территории, для которых градостроительный регламент не устанавливается
- Территории общего пользования
 - Земли сельскохозяйственного назначения
 - Земли лесного фонда

ПРАВИЛА ЗЕМЛЕПОЛЬЗОВАНИЯ И ЗАСТРОЙКИ ТАТИЩЕВСКОГО МУНИЦИПАЛЬНОГО ОБРАЗОВАНИЯ ТАТИЩЕВСКОГО МУНИЦИПАЛЬНОГО РАЙОНА САРАТОВСКОЙ ОБЛАСТИ. "КАРТА ЗОН С ОСОБИМИ УСЛОВИЯМИ ИСПОЛЬЗОВАНИЯ ТЕРРИТОРИИ Р.П. ТАТИЩЕВО"



**СОВЕТ ДЕПУТАТОВ
ТАТИЩЕВСКОГО МУНИЦИПАЛЬНОГО ОБРАЗОВАНИЯ
ТАТИЩЕВСКОГО РАЙОНА САРАТОВСКОЙ ОБЛАСТИ**

РЕШЕНИЕ

29.05.2024

р.п.Татищево

№ 8/40-5

О внесении изменений в местные нормативы градостроительного проектирования Татищевского муниципального образования Татищевского района Саратовской области

В соответствии с Градостроительным кодексом Российской Федерации, Федеральным законом от 06.10.2003 № 131-ФЗ «Об общих принципах организации местного самоуправления в Российской Федерации», Приказом министерства строительства и жилищно-коммунального хозяйства Российской Федерации от 09.06.2022 № 473/пр «Об утверждении изменений № 3 к СП 42.13330.2016 «СНиП 2.07.01-89* Градостроительство. Планировка и застройка городских и сельских поселений», на основании Устава Татищевского муниципального образования Татищевского района Саратовской области, Совет депутатов р е и л:

1. Внести в местные нормативы градостроительного проектирования Татищевского муниципального образования Татищевского района Саратовской области, утвержденные решением Совета депутатов Татищевского муниципального образования Татищевского района Саратовской области от 20.12.2017 № 48/204-3 изменения, изложив в новой редакции, согласно приложению.

2. Опубликовать настоящее решение в сети «Интернет» и в газете Татищевского муниципального района Саратовской области «Вестник Татищевского муниципального района Саратовской области».

Глава Татищевского муниципального образования

А.Н.Блохин
Приложение №1
к решению Совета депутатов
Татищевского муниципального образования
Татищевского района Саратовской области
от 29.05.2024 № 8/40-5

Государственное унитарное проектное предприятие «Институт Саратовгражданпроект» Саратовской области

Шифр: 290/6248 -НГП(В2)

Заказчик: Администрация Татищевского муниципального района

МЕСТНЫЕ НОРМАТИВЫ ГРАДОСТРОИТЕЛЬНОГО ПРОЕКТИРОВАНИЯ ТАТИЩЕВСКОГО МУНИЦИПАЛЬНОГО ОБРАЗОВАНИЯ ТАТИЩЕВСКОГО МУНИЦИПАЛЬНОГО РАЙОНА САРАТОВСКОЙ ОБЛАСТИ

Саратов 2023 год

Местные нормативы градостроительного проектирования Татищевского муниципального образования

Введение

Местные нормативы градостроительного проектирования Татищевского муниципального образования Татищевского муниципального района Саратовской области (далее – Нормативы) разработаны в соответствии с:

- Градостроительным кодексом Российской Федерации от 29.12.2004 г. № 190 – ФЗ;
- законом Саратовской области от 3 апреля 2000 года № 21-ЗСО «Об административно-территориальном устройстве Саратовской области» (с изменениями и дополнениями);
- законом Саратовской области от 9 октября 2006 года № 96-ЗСО «Об регулировании градостроительной деятельности Саратовской области» (с изменениями и дополнениями);
- постановлением Правительства Саратовской области 25 декабря 2017 года № 679-П «Об утверждении региональных нормативов градостроительного проектирования Саратовской области» (с изменениями);
- постановлением Правительства Саратовской области от 28 декабря 2007 года № 477-П «Об утверждении схемы территориально-планирования Саратовской области» (с изменениями).

Часть 1. Общие положения проектирования

1.1. Настоящие нормативы градостроительного проектирования Татищевского муниципального образования Татищевского муниципального района Саратовской области (далее – нормативы градостроительного проектирования) разработаны в соответствии с градостроительным кодексом Российской Федерации и устанавливают совокупность расчетных показателей минимально допустимого уровня обеспеченности объектами местного значения поселения и расчетных показателей максимально допустимого уровня территориальной доступности таких объектов для населения поселения, относящимися к следующим областям:

- электро-, тепло-, газо- и водоснабжение населения, водоотведение;
 - автомобильные дороги местного значения;
 - физическая культура и массовый спорт, образование, здравоохранение, обработка, утилизация, обезвреживание, размещение твердых коммунальных отходов;
 - иные области в связи с решением вопросов местного значения поселения;
- 1.2. Нормативы градостроительного проектирования разработаны на основании статистических и демографических данных, социально-демографического состава и плотности населения Татищевского муниципального образования Татищевского муниципального района Саратовской области, природно-климатических особенностей.
- 1.3. Нормативы градостроительного проектирования направлены на обеспечение градостроительными средствами безопасности и устойчивости развития поселения, охрану здоровья населения, рациональное использование природных ресурсов и охрану окружающей среды, сохранение памятников истории и культуры, защиту территорий от неблагоприятных воздействий природного и техногенного характера, а также создание условий для реализации определенных законодательством Российской Федерации и Саратовской области социальных гарантий граждан, включая маломобильные группы населения, в части обеспечения объектами социального и культурно-бытового обслуживания, транспортной инфраструктуры и благоустройства.
- 1.4. При отсутствии в местных нормативах градостроительного проектирования расчетных показателей, содержащихся в региональных нормативах градостроительного проектирования, применяются, в случае необходимости, расчетные показатели региональных нормативов градостроительного проектирования.
- 1.5. Местные нормативы градостроительного проектирования обязательны для соблюдения всеми субъектами градостроительных отношений на территории Татищевского муниципального образования.

Часть 2. Местные нормативы градостроительного проектирования. Основная часть
2.1. Расчетные показатели в области жилищного строительства

2.1.1. Общая организация территории Татищевского муниципального образования должна осуществляться на основании анализа технико-экономических показателей, выявляющих возможность рационального использования территории, наличия топливно-энергетических, водных, территориальных, трудовых и рекреационных ресурсов, состояния окружающей среды, с учетом прогноза их изменения на перспективу, развития экономической базы, изменения социально-демографической ситуации, допустимой антропогенной нагрузки на окружающую среду с целью обеспечения наиболее благоприятных условий жизни населения.

- При этом необходимо:
- учитывать административный статус поселения;
 - исходить из комплексной оценки территории, рационального использования имеющихся ресурсов (природных, водных, энергетических, трудовых, рекреационных), прогнозов изменения экономической базы, состояния окружающей среды и ее влияния на условия жизни и здоровья населения, социально-демографической ситуации, включая межгосударственную и межрегиональную миграцию населения;
 - учитывать возможности развития поселения за счет имеющихся резервов территорий, расположенных в пределах их границ с учетом выполнения требований природоохранного законодательства;
 - учитывать возможность повышения интенсивности использования территорий (за счет увеличения плотности застройки) в границах населенных пунктов, в том числе за счет реконструкции и реорганизации сложившейся застройки;
 - учитывать требования законодательства по развитию рынка земли и жилья;
 - учитывать возможности бюджета и привлечения внебюджетных инвестиций для программ развития поселения.

2.1.2. Назначение функциональных и территориальных зон, параметров планируемого развития следует принимать исходя из особенностей развития конкретной территории. При этом следует обеспечивать:

- устойчивое развитие территорий;
 - осуществление установленных законодательством прав и полномочий субъектов градостроительных отношений;
 - осуществление установленных законодательством прав и полномочий органов местного самоуправления по решению вопросов местного значения.
- 2.1.3. При определении перспектив развития территории Татищевского муниципального образования необходимо учитывать:
- численность населения на расчетный срок;
 - местоположение муниципального образования в системе расселения области и муниципального района;
 - роль муниципального образования в системе формируемых центров обслуживания населения (районного и местного уровня);
 - прогноз социально-экономического развития территории;
 - санитарно-эпидемиологическую и экологическую обстановку на планируемых к развитию территориях.

2.1.4. Порядок отвода земель и изменения границ населенных пунктов определяется градостроительным и земельным законодательством Российской Федерации, а также принятыми в соответствии с ними нормативными правовыми актами Татищевского муниципального образования.

2.1.5. Для территории Татищевского муниципального образования правилами землепользования и застройки установлены следующие территориальные зоны:

- жилые;
- общественно-деловые;
- производственные;
- инженерной и транспортной инфраструктуры;
- сельскохозяйственного использования;
- рекреационного назначения;
- специального назначения;
- размещения военных объектов и иные зоны специального назначения;
- водных объектов.

2.1.6. Разработка проектов планировки должна осуществляться, в том числе, в соответствии с требованиями нормативных правовых актов, устанавливающих дополнительные гарантии создания среды жизнедеятельности, доступной для инвалидов и маломобильных групп населения.

При подготовке документации по планировке территории в границах функциональных зон устанавливаются параметры земельных участков и планируемых к строительству объектов капитального строительства.

2.1.7. Параметры жилой застройки определяются в региональных нормативах градостроительного проектирования Саратовской области, настоящих Местных нормативах, Правилах землепользования и застройки муниципального образования и уточняются в проектах планировки территории на основе технико-экономических расчетов с учетом архитектурно-композиционных, социально-бытовых, гигиенических, демографических требований в соответствии с Генеральным планом Татищевского муниципального образования.

2.1.8. Планировочную структуру территории жилых зон следует формировать в соответствии с территориальным зонированием и планировочной структурой Татищевского муниципального образования в целом, учитывая градостроительные, природные особенности территории и обеспечивая взаимовыгодное размещение жилой застройки, общественных зданий и сооружений, улично-дорожной сети, озелененных территорий общего пользования, мест приложенного труда, не требующих организации санитарно-защитных зон, и других объектов, размещение которых допускается в жилых зонах, определенных в Правилах землепользования и застройки муниципального образования по санитарно-гигиеническим нормам и требованиям безопасности.

Для территории Татищевского муниципального образования правилами землепользования и застройки установлены следующие территориальные жилые зоны:

- зона застройки индивидуальными жилыми домами (Ж-1);
 - зона застройки малоэтажными и среднеэтажными жилыми домами (до 6 этажей, включая мансардный) (Ж-2);
 - зона застройки перспективной застройки индивидуальными жилыми домами (Ж-3);
- 2.1.9. При предварительном определении общих размеров территорий жилых зон принимаются укрупненные показатели в расчете на 1000 чел.: при средней этажности жилой застройки до 3 этажей (включительно) - 10 га для застройки без земельных участков и 20 га - для застройки с участком; от 4 до 6 этажей - 8 га.

2.1.10. Территории жилой зоны организуются в виде следующих элементов планировочной структуры:

- квартал и микрорайон - основные элементы планировочной структуры застройки жилой зоны, размеры территорий которых составляют до 5 и до 60 га соответственно. В микрорайоне, квартале выделяются земельные участки жилой застройки для отдельных домов или групп жилых домов в соответствии с проектом межевания территории;
- жилой район формируется как группа микрорайонов и/или кварталов в пределах территории, ограниченной городскими магистралями, полосой отвода линейных объектов, естественными границами природных объектов (река, лес и др.). Площадь территории жилого района не должна превышать 250 га.

2.1.11. В жилых кварталах и микрорайонах не допускается устройство транзитных проездов на территории групп жилых домов, объединенных общим пространством (двором).

2.1.12. При планировочной организации жилых зон должна предусматриваться дифференциация застройки по типам, этажности и плотности с учетом местоположения.

2.1.13. При реконструкции территории квартала, микрорайона, района должно предусматриваться упорядочение элементов планировочной структуры (улично-дорожной сети), совершенствование системы социального, культурно-бытового обслуживания, благоустройства территории, с максимальным сохранением своеобразия архитектурного облика зданий, строений, сооружений, их модернизацией и капитальным ремонтом, реставрацией и приспособлением под современное использование объектов памятников истории и культуры.

2.1.14. Разработка проектов планировки должна осуществляться, в том числе, в соответствии с требованиями нормативных правовых актов, устанавливающих дополнительные гарантии создания среды жизнедеятельности, доступной для инвалидов и маломобильных групп населения.

- 2.1.15. В жилых зонах размещаются объекты:
- многоквартирные жилые здания средней этажности (до шести этажей, включая мансардный), малой этажности (до четырех этажей, включая мансардный), отдельно стоящие и блокированные;
 - одноквартирные жилые дома (малой этажности, индивидуальные и блокированные);
 - отдельно стоящие, встроенные или пристроенные объекты сервисного бытового и коммунального обслуживания населения с учетом требований раздела 10, СП 2.1.3678, приложения В СП 54.13330.2016;
 - здания для временного проживания (гостиницы);
 - гаражи (гаражи-стоянки) и стоянки для легковых автомобилей, принадлежащих гражданам;
 - религиозные организации для населения;
 - многофункциональные здания и комплексы согласно СП 160.1325800.

Допускается размещать религиозные организации, отдельные объекты общественно-делового и коммунального назначения с площадью участка не более 0,5 га, а также малые предприятия, не оказывающие вредного воздействия на окружающую среду (включая шум, вибрацию, магнитные поля, радиационное воздействие, загрязнение почв, воздуха, воды и иные вредные воздействия) за пределами установленных границ участков этих объектов.

2.1.16. Расстояния между жилыми домами и общественными зданиями принимаются в соответствии с противопожарными требованиями и на основе расчетов инсоляции и освещенности в соответствии с действующим законодательством.

2.1.17. При определении размера территорий зон застройки многоквартирными жилыми зданиями малой и средней этажности, блокированной и индивидуальной жилой застройки следует исходить из показателей плотности застройки в соответствии с таблицей 1.

Показатели плотности жилых зон

Таблица 1.

Функциональные зоны	Коэффициент застройки	Коэффициент плотности застройки
Жилая		
Застройка многоквартирными жилыми зданиями малой и средней этажности	0,4	0,8
Застройка блокированными одноквартирными жилыми домами	0,3	0,6
Застройка индивидуальными жилыми домами	0,2	0,4

2.1.18. При определении размера территории жилой зоны многоквартирной застройки следует исходить из фактической и перспективной расчетной минимальной обеспеченности общей площадью жилых помещений, м²/чел. Для государственного и муниципального жилищного фонда - с учетом социальной нормы площади жилья, установленной в соответствии с законодательством Российской Федерации и нормативными правовыми актами Саратовской области и Татищевского муниципального образования.

В зависимости от целей использования жилищный фонд подразделяется на:

- жилищный фонд социального использования;
- специализированный жилищный фонд;
- индивидуальный жилищный фонд;
- жилищный фонд коммерческого использования.

2.1.19. При проектировании функциональных планировочных элементов жилой застройки муниципального образования расчетные показатели объемов и типов жилой застройки следует принимать с учетом сложившейся и прогнозируемой социально-демографической ситуации и доходов населения. Для этого используются разнообразные типы жилых домов, дифференцированных по уровню комфорта в соответствии с таблицей 2.

Средний расчетный показатель жилищной обеспеченности зависит от соотношения домов и квартир различного уровня комфорта и определяется расчетом.

Условия отнесения жилых помещений к стандартному жилью определяются приказом Министерства строительства и жилищно-ком-

мунального хозяйства Российской Федерации от 29 апреля 2020 года № 237/пр.

Таблица 2

Структура жилищного фонда, дифференцированного по уровню комфорта

Тип жилого дома и квартиры по уровню комфорта	Норма площади жилья в расчете на одного человека, м2	Формула заселения жилого дома и квартиры	Доля в общем объеме жилищного строительства, %
Бизнес-класс	40	k = n + 1 k = n + 2	10 ----- 15
Стандартное жилье	30	k = n k = n + 1	25 ----- 50
Муниципальный	20	k = n - 1 k = n	60 ----- 30
Специализированный	-	k = n - 2 k = n - 1	7 --- 5

Примечание:
1 k - общее число жилых комнат в квартире или доме; n - численность проживающих людей.
2 В числителе - на первую очередь, в знаменателе - на расчетный срок.
3 Указанные нормативные показатели не являются основанием для установления нормы реального заселения.

Удельные показатели размера земельного участка на 1 м2 общей площади жилых помещений (м2/м2 общей площади жилых помещений) для расчета минимальных размеров земельных участков при проектировании жилых зданий определяются в соответствии с Правилами землепользования и застройки муниципального образования.

2.1.20. Элементами благоустройства жилого микрорайона являются: площадки отдыха взрослого населения, детские игровые площадки (площадки для игр детей дошкольного и младшего школьного возраста), площадки для хозяйственных целей (контейнерные площадки), площадки для выгула собак, площадки для занятий физкультурой взрослого населения (в том числе спортивные), элементы озеленения, малые архитектурные формы (МАФ), пешеходные дорожки, стоянки автомобилей, некапитальные объекты строительства, информационные стенды.

Площади элементов благоустройства при проектировании жилого микрорайона следует принимать по таблице 3.
Виды площадок пп.1-4 таблицы 3 следует размещать на территории земельных участков при проектировании жилых многоквартирных домов.

Таблица 3.

Удельные площади элементов благоустройства жилого микрорайона

Вид площадки	Единица измерения	Размер площадки
1 Детские игровые площадки (площадки для игр детей дошкольного и младшего школьного возраста)	м2 на одного жителя	0,4-0,7
2 Площадки для занятий физкультурой взрослого населения	м2 на одного жителя	0,5-0,7
3 Площадки отдыха взрослого населения	м2 на одного жителя	0,1-0,2
4 Площадки для хозяйственных целей (контейнерные площадки для сбора ТКО и крупногабаритного мусора)*	м2 на одного жителя	0,03
5 Площадки для выгула собак	м2	400-600

* Уточняется правилами благоустройства территории муниципального образования.
Размещение площадок необходимо предусматривать на расстоянии от окон жилых и общественных зданий, м, не менее:
- детские игровые 10;
- для отдыха взрослого населения 8;
- для занятий физкультурой (в зависимости от шумовых характеристик <*> 10 - 40;
- для выгула собак 40;
<*> наибольшие значения принимаются для хоккейных и футбольных

2.1.21. На территории площадок отдыха, а также до границ дошкольных образовательных организаций, медицинских организаций и предприятий питания следует принимать не менее 20 м.

2.1.22. Расстояние от от площадок для мусоросборников до детских игровых площадок, физкультурных площадок и площадок для отдыха взрослого населения, а также до границ дошкольных образовательных организаций, медицинских организаций и предприятий питания следует принимать не менее 20 м.

2.1.23. Площадь озелененной территории микрорайона (квартала) жилой зоны с застройкой многоквартирными жилыми зданиями (без учета участков общеобразовательных и дошкольных образовательных организаций) должна составлять не менее 25% площади территории микрорайона (квартала).

При примыкании жилого микрорайона к общегородским паркам и организации пешеходных связей между территорией микрорайона и общегородскими парками, протяженностью не более 400 м, допускается сокращение нормы обеспеченности жителей микрорайона озелененными территориями, но не более чем на 25 %.

2.1.24. Для установки мусоросборников должна быть оборудована площадка с бетонным или асфальтовым покрытием, ограниченная бордюром и зелеными насаждениями (кустарниками) по периметру и имеющая подъездный путь для автотранспорта.

Размер площадок должен быть рассчитан на установку необходимого числа контейнеров, но не более пяти. Расстояние от контейнеров до жилых зданий, детских игровых площадок, площадок отдыха и площадок для занятий физкультурой взрослого населения должно быть не менее 20 м, но не более 100 м.

2.2. Расчетные показатели минимально допустимого уровня обеспеченности объектами местного значения в области образования и показатели максимально допустимого уровня территориальной доступности таких объектов для населения муниципального образования

2.2.1. Расчетные показатели минимально допустимого уровня обеспеченности объектами местного значения в области образования и расчетные показатели максимально допустимого уровня территориальной доступности таких объектов представлены в таблице 4.

Таблица 4

Наименование объекта	Минимально допустимый уровень обеспеченности	Максимально допустимый уровень территориальной доступности	Примечание
Дошкольные образовательные организации	Устанавливается в зависимости от демографической структуры населенного пункта, принимая расчетный уровень обеспеченности детей дошкольными образовательными организациями в пределах 85%, из них общего типа - 70%, специализированного - 30%, в т.ч. оздоровительного - 12%.	500 м 800 м в условиях стесненной городской застройки и труднодоступной местности	Указанный радиус обслуживания не распространяется на специализированные и оздоровительные дошкольные организации, а также на специальные дошкольные образовательные организации общего типа
Крытые бассейны для дошкольников, объект	По заданию на проектирование		
Общеобразовательные организации	Следует принимать с учетом 100%-ного охвата детей начальным общим и основным общим образованием (I - IX классы) и до 75% детей - средним общим образованием (X - XI классы) при обучении в одну смену.	500 м 800 м в условиях стесненной городской застройки и труднодоступной местности	Указанный радиус обслуживания не распространяется на общеобразовательные организации (языковые, математические, спортивные и т.п.) Пути подходов учащихся к общеобразовательным организациям, реализующим программы начального общего образования, не должны пересекать проезжую часть магистральных улиц в одном уровне. На территории городских населенных пунктов в районах застройки блокированными жилыми домами и индивидуальными жилыми домами радиус обслуживания общеобразовательных организаций допускается принимать аналогично сельским населенным пунктам - 1000 м
Общеобразовательные организации, имеющие интернат, учащиеся	По заданию на проектирование		
Внешкольные организации, организации дополнительного образования	10% общего числа школьников, в том числе по видам зданий: Дворец (Дом) творчества школьников - 3,3%; станция юных техников - 0,9%; станция юных натуралистов - 0,4%; станция юных туристов - 0,4%; детско-юношеская спортивная школа - 2,3%; детская школа искусств (музыкальная, художественная, хореографическая) - 2,7%	Транспортная доступность - 30 минут водну сторону.	

Примечание:
Расстояние от организаций для детей-сирот и детей, оставшихся без попечения родителей, организаций социального обслуживания с предоставлением проживания до общеобразовательных и дошкольных организаций должно быть до 1 км.
Организации, реализующие программы дополнительного образования детей, могут быть размещены в составе общеобразовательных организаций и при них.

Для индивидуальной жилой застройки рекомендуется предусматривать помещения для организации досуга, занятий с детьми, физкультурно-оздоровительных занятий и дополнительных образовательных программ в зданиях общеобразовательных школ.

2.3. Расчетные показатели минимально допустимого уровня обеспеченности объектами местного значения в области

здравоохранения и показатели максимально допустимого уровня территориальной доступности таких объектов для населения муниципального образования

2.3.1. Расчетные показатели минимально допустимого уровня обеспеченности объектами местного значения в области здравоохранения и расчетные показатели максимально допустимого уровня территориальной доступности таких объектов представлены в таблице 5.

Таблица 5

Наименование объекта	Минимально допустимый уровень обеспеченности	Максимально допустимый уровень территориальной доступности
Больницы общего типа, в т.ч. детская, скорой помощи и т.д.	необходимые вместимость и структура медицинских организаций определяются органами здравоохранения и указываются в задании на проектирование	не нормируется
Поликлиника	необходимые вместимость и структура медицинских организаций определяются органами здравоохранения и указываются в задании на проектирование	1000 м
Специализированные объекты высокотехнологичной медицинской помощи, в т.ч. перинатальный центр, диспансеры, психиатрические больницы, диагностический центр и пр.	необходимые вместимость и структура медицинских организаций определяются органами здравоохранения и указываются в задании на проектирование	не нормируется
Организации отдыха и оздоровления (в т.ч. детский санаторий)	По заданию на проектирование	не нормируется
Фельдшерско-акушерские пункты	По заданию на проектирование	1000 м
Региональная фармацевтическая сеть(*)	необходимые вместимость и структура медицинских организаций определяются органами здравоохранения и указываются в задании на проектирование	500

Примечание:
(*) Региональная фармацевтическая сеть включает в себя аптеки, а также аптечные пункты, обязательные к размещению в муниципальных образованиях с численностью обслуживаемого населения от 1000 жителей. При этом аптечный пункт допускается размещать при лечебно-профилактическом учреждении.

2.4. Расчетные показатели минимально допустимого уровня обеспеченности объектами местного значения в области физической культуры и массового спорта и показатели максимально допустимого уровня территориальной доступности таких объектов для населения муниципального образования

2.4.1. Расчетные показатели минимально допустимого уровня обеспеченности объектами местного значения в области физической культуры и массового спорта и расчетные показатели максимально допустимого уровня территориальной доступности таких объектов представлены в таблице 6.

Таблица 6

Наименование объекта	Минимально допустимый уровень обеспеченности	Максимально допустимый уровень территориальной доступности
Помещения для физкультурно-оздоровительных занятий в микрорайоне, м2 общей площади на 1 тыс. чел.	70-80	Пешеходная доступность 500 м или в пределах 30 мин (с использованием транспорта)
Спортивные залы общего пользования, м2 площади пола на 1 тыс. чел.	60-80	Пешеходная доступность 500 м или в пределах 30 мин (с использованием транспорта)
Бассейны крытые и открытые общего пользования, м2 зеркала воды на 1 тыс. чел.	20-25	Пешеходная доступность 500 м или в пределах 30 мин (с использованием транспорта)

Примечание:
1. Единовременная пропускная способность (ЕПС), согласно указаниям Министерства спорта Российской Федерации, определяется как отношение суммы планово-расчетных показателей количества занимающихся по возможным на объекте видам спорта к количеству таких видов спорта;
2. При проектировании объекта специализированного направления (для отдельного вида спорта) необходимо уточнять расчетные показатели минимально допустимого уровня обеспеченности в соответствии с Методическими рекомендациями, утвержденными Приказом Министерства спорта Российской Федерации от 21.03.2018 № 244.

2.5. Расчетные показатели минимально допустимого уровня обеспеченности объектами местного значения в области создания условий для организации досуга и обеспечения жителей муниципального образования услугами организаций культуры и показатели максимально допустимого уровня территориальной доступности таких объектов для населения муниципального образования

2.5.1. Расчетные показатели минимально допустимого уровня обеспеченности объектами местного значения в области создания условий для организации досуга и обеспечения жителей муниципального образования услугами организаций культуры и расчетные показатели максимально допустимого уровня территориальной доступности таких объектов представлены в таблице 7.

Таблица 7

Наименование объекта	Минимально допустимый уровень обеспеченности	Максимально допустимый уровень территориальной доступности
Помещения для культурно-массовой и воспитательной работы с населением, досуга и любительской деятельности, м2 площади пола на 1 тыс. чел.	50-60 По заданию на проектирование	500 м
Танцевальные залы, место на 1 тыс. чел.	6 По заданию на проектирование	не нормируется
Клубы, посетительское место на 1 тыс. чел.	80	не нормируется
Кинотеатры, место на 1 тыс. чел.	25-35 По заданию на проектирование	не нормируется
Городские массовые библиотеки на 1 тыс. чел. зоны обслуживания	4-4,5 тыс. ед. хранения ----- 2-3 читальского места	не нормируется

Примечание:
1. Детская и юношеская библиотеки могут размещаться как самостоятельные объекты, либо как объединенные библиотеки для детей и молодежи с отделами по соответствующим возрастным категориям пользователей, либо в качестве структурных подразделений общедоступной библиотеки.
2. В целях обеспечения доступности объектов культуры возможны различные варианты размещения: отдельно стоящие, встроенные или пристроенные объекты культуры в составе жилых зон и отдельно стоящие объекты культуры в составе общественно-деловых и рекреационных зон.

2.6. Расчетные показатели минимально допустимого уровня обеспеченности объектами местного значения в области социального обслуживания населения и показатели максимально допустимого уровня территориальной доступности таких объектов для населения муниципального образования

2.6.1. Расчетные показатели минимально допустимого уровня обеспеченности объектами в области обслуживания населения и расчетные показатели максимально допустимого уровня территориальной доступности таких объектов представлены в таблице 8.

Таблица 8

№ п/п	Наименование объекта	Показатель минимально допустимого уровня обеспеченности		Показатель максимально допустимого уровня территориальной доступности	
		единица измерения	Величина	единица измерения	величина
1.	Дома-интернаты для престарелых, инвалидов, молодых инвалидов, ветеранов войны и труда	по заданию на проектирование			
2.	Дома-интернаты для граждан, имеющих психические расстройства, в т.ч. включающих жилые помещения сопровождаемого проживания для стационарного проживания нуждающихся в постоянной помощи, частичном уходе, наблюдении и сопровождении	место на 1000 чел. (с 18 лет)	28		не нормируется
3.	Детские дома-интернаты	место на 1000 чел. (от 4 до 17 лет)	3		
4.	Психоневрологические интернаты	место на 1000 чел. (с 18 лет)	3		
5.	Специальные жилые дома и группы квартир для ветеранов войны и труда и одиноких престарелых	место на 1000 чел. (с 60 лет)	60		
6.	Специальные жилые дома и группы квартир для инвалидов на креслах-колясках и их семей	место на 1000 чел. всего населения	0,5		
7.	Отделения центра занятости населения в муниципальном образовании	не нормируется			

2.7. Расчетные показатели минимально допустимого уровня обеспеченности объектами местного значения в области обработки, утилизации, обезвреживания, размещения твердых коммунальных отходов и показатели максимально допустимого уровня территориальной доступности таких объектов для населения муниципального образования

2.7.1. Санитарная очистка территории городского поселения должна обеспечивать во взаимосвязи с системой канализации сбор и утилизацию (удаление, обезвреживание) коммунальных и производственных отходов с учетом экологических и ресурсосберегающих требований. Количество коммунальных отходов определяется по расчету с учетом таблицы 9. Размеры земельных участков и санитарно-защитных зон предприятий и сооружений по обезвреживанию, транспортированию и переработке коммунальных отходов следует принимать по таблице 10.

Нормы накопления коммунальных отходов

Таблица 9

	Коммунальные отходы	Количество коммунальных отходов, чел./год	
		кг	л
Твердые	- от жилых зданий, оборудованных водопроводом, канализацией, центральным отоплением и газом	190 - 225	900 - 1000
	- от прочих жилых зданий	300 - 450	1100 - 1500
	Общее количество по городскому населенному пункту с учетом общественных зданий	280 - 300	1400 - 1500

Жидкие	из выгребов (при отсутствии канализации)	-	2000 - 3500
Смет с 1 м2 твердых покрытий улиц, площадей и парков		5 - 15	8 - 20

Примечание:

1 Для городских населенных пунктов III климатического района норму накопления коммунальных отходов в год следует увеличивать на 10%.
2 Нормы накопления крупногабаритных коммунальных отходов следует принимать в размере 5% в составе приведенных значений твердых коммунальных отходов.

Размеры земельных участков и санитарно-защитных зон предприятий и сооружений по обезвреживанию, транспортированию и переработке коммунальных отходов

Таблица 10

Предприятия и сооружения	Площади земельных участков на 1000 т бытовых отходов, га	Размеры санитарно-защитных зон, м
Мусороперерабатывающие и мусоросжигающие предприятия мощностью, тыс. т в год:		
- до 100	0,05	300
- св. 100	0,05	500
Склады компоста	0,04	300
Полигоны	0,02	500
Поля компостирования	0,5 - 1,0	500
Мусороперегрузочные станции	0,04	100
Сливные станции	0,02	300
Поля складирования и захоронения обезвреженных осадков (по сухому веществу)	0,3	1000

Примечание:

1 Наименьшие размеры площадей полигонов относятся к сооружениям, размещаемым на песчаных грунтах.
2 Для мусороперерабатывающих и мусоросжигающих предприятий в случае выбросов в атмосферный воздух вредных веществ размер санитарно-защитной зоны должен быть уточнен расчетами рассеивания загрязнений с учетом требований.

Вывоз бытового мусора

Таблица 11

№ п/п	Наименование объекта	Показатель минимально допустимого уровня обеспеченности		Показатель максимально допустимого уровня территориальной доступности	
		единица измерения	величина	единица измерения	величина
1.	Вывоз бытового мусора	контейнерными площадками	100	пешеходная доступность	100
		количество контейнеров на площадку	3-4<*>		

Примечание:

<*> Размер площадок должен быть рассчитан на установку необходимого числа контейнеров, но не более 5. К площадкам для мусоросборников должны быть обеспечены подходы и подъезды, обеспечивающие маневрирование мусоровывозящих машин.

2.8. Расчетные показатели минимально допустимого уровня обеспеченности объектами местного значения в области организации ритуальных услуг и показатели максимально допустимого уровня территориальной доступности таких объектов для населения муниципального образования

2.8.1. Расчетные показатели для объектов местного значения в области организации ритуальных услуг и содержания мест захоронения следует принимать в соответствии с таблицей 12.

Таблица 12

Наименование объекта	Минимально допустимый уровень обеспеченности		Максимально допустимый уровень территориальной доступности
	Единица измерения	Минимальная обеспеченность	
Кладбища	Размер земельного участка на 1 тыс. чел. населения	Кладбища смешанного и традиционного захоронения – 0,24 га	-
Бюро похоронного обслуживания	Кол-во объектов	Не нормируется	Транспортная доступность - 30 мин

Примечание:

Размещение кладбищ площадью более 40 га не допускается.

2.9. Расчетные показатели минимально допустимого уровня обеспеченности объектами местного значения в области озеленения и благоустройства и показатели максимально допустимого уровня территориальной доступности таких объектов для населения муниципального образования

2.9.1. Назначение рекреационных зон:

- зоны рекреационного назначения включают в себя территории, занятые городскими лесами, скверами, парками, городскими садами, пляжами, иными территориями, используемыми и предназначенными для отдыха, занятий физической культурой и спортом.
- зоны рекреационного назначения подразделяются на зону озелененных территорий общего пользования и зону, занятую городскими лесами, парками, городскими садами. На территории зон рекреационного назначения не допускается строительство новых и расширение действующих промышленных, коммунально-складских и других объектов, непосредственно не связанных с эксплуатацией объектов рекреационного, оздоровительного и природоохранного назначения.

2.9.2. Планировочную структуру жилых зон следует формировать в увязке с зонированием и планировочной структурой населенных пунктов в целом с учетом градостроительных и природных особенностей территории. При этом необходимо предусматривать взаимовязанное размещение жилых, общественных зданий и сооружений, УДС и озелененных территорий общего пользования. В поселениях необходимо предусматривать непрерывную систему озелененных территорий и других открытых пространств в увязке с природным каркасом.

2.9.3. Площадь озелененной территории микрорайона (квартала) жилой зоны с застройкой многоквартирными жилыми зданиями (без учета участков общеобразовательных и дошкольных образовательных организаций) должна составлять не менее 25% площади территории микрорайона (квартала).

2.9.4. Площадь территорий, занятых зелеными насаждениями парков, садов, скверов, бульваров, размещаемых в населенных пунктах, следует принимать по таблице 13.

Таблица 13

Озелененные территории общего пользования	Площадь озелененных территорий общего пользования, м2 на одного человека
Общегородские	10

2.10. Расчетные показатели обеспеченности объектами местного значения в области автомобильных дорог и показатели максимально допустимого уровня территориальной доступности таких объектов для населения муниципального образования

2.10.1. Проектировать транспортную сеть и УДС поселений следует в виде единой системы в увязке с планировочной структурой населенного пункта и прилегающей к нему территории, обеспечивающей удобные, быстрые и безопасные транспортные связи со всеми функциональными зонами, с другими населенными пунктами, объектами внешнего транспорта и автомобильными дорогами общего пользования.

2.10.2. Затраты времени в городских населенных пунктах на передвижение от мест проживания до мест работы для 90% трудящихся (в один конец) не должны превышать: 30 мин.
Для ежедневно приезжающих на работу в городской населенный пункт - центр из других населенных пунктов указанные нормы затрат времени допускается увеличивать, но не более чем в два раза.

2.10.3. Улично-дорожную сеть следует проектировать с учетом функционального назначения улиц и дорог, интенсивности транспортного, велосипедного и пешеходного движения, архитектурно-планировочной организации территории и характера застройки.
Структура УДС должна обеспечивать возможность альтернативных маршрутов движения по дублирующим направлениям.
В составе УДС следует выделять улицы и дороги магистрального и местного значения.

Категории и расчетные параметры дорог, улиц и проездов следует назначать в соответствии с классификацией, приведенной в таблице 14.

Таблица 14

Категория дорог и улиц	Основное назначение дорог и улиц
Городские дороги	Транспортная связь между районами городского населенного пункта, выходы на внешние автомобильные дороги. Проходит вне жилой застройки. Движение регулируемое и саморегулируемое. Пропуск всех видов транспорта. Пересечение с дорогами и улицами в одном уровне. Пешеходные переходы устраиваются в уровне проезжей части
Улицы общегородского значения	Транспортная связь между жилыми, промышленными районами и центром городского населенного пункта, выходы на внешние автомобильные дороги. Транспортно-планировочные оси городского населенного пункта. Движение регулируемое и саморегулируемое. Пропуск всех видов транспорта. Пешеходные переходы устраиваются в уровне проезжей части
Улицы районного значения	Транспортные и пешеходные связи в пределах жилых районов, выходы на улицы общегородского значения. Движение регулируемое и саморегулируемое. Пропуск всех видов транспорта. Пересечение с дорогами и улицами в одном уровне. Пешеходные переходы устраиваются в уровне проезжей части
Улицы и дороги местного значения	Транспортные и пешеходные связи на территории жилых районов (микрорайонов), выходы на улицы общегородского и районного значения
Улицы в зонах жилой застройки	Обеспечивают непосредственный доступ к зданиям и земельным участкам
Улицы в общественно-деловых и торговых зонах	Транспортные и пешеходные связи внутри зон и районов для обеспечения доступа к торговым, офисным и административным зданиям, объектам сервисного обслуживания населения, образовательным учреждениям и др. Пешеходные переходы устраиваются в уровне проезжей части

Улицы и дороги в производственных зонах	Транспортные и пешеходные связи внутри промышленных, коммунально-складских зон и районов, обеспечение доступа к зданиям и земельным участкам этих зон. Пешеходные переходы устраиваются в уровне проезжей части
Пешеходные улицы и площади	Благоустроенные пространства в составе УДС, предназначенные для движения и отдыха пешеходов с обеспечением полной безопасности и высокого комфорта пребывания. Движение всех видов транспорта исключено. Обеспечивается возможность проезда специального транспорта

Примечание:

1. В условиях реконструкции допускается предусматривать устройство улиц или их участков, предназначенных только для пропуска средств общественного транспорта и пешеходов.
2. Велодорожки как отдельный вид транспортного проезда необходимо проектировать в виде системы, включающей в себя обособленное прохождение, или по УДС.
2.10.4. Расчетные параметры улиц и дорог для городских населенных пунктов принимаются по таблице 15.

Таблица 15

Категория дорог и улиц	Расчетная скорость движения, км/ч	Ширина полосы движения, м	Число полос движения (суммарно в двух направлениях)	Наименьший радиус кривых в плане с виражом/без виража, м	Наибольший продольный уклон, ‰	Наименьший радиус вертикальной выпуклой кривой, м	Наименьший радиус вертикальной вогнутой кривой, м	Наименьшая ширина пешеходной части тротуара, м
Городские дороги	70	3,25 - 3,75	2 - 4	230/310	65	2600	800	1,0
Улицы общегородского значения	70	3,25 - 3,5	2 - 4	230/310	65	2600	800	2,25
	50			110/140	70	1000	400	
Улицы и дороги районного значения:								
Улицы районного значения	50	3,0 - 3,5	2 - 4	110/140	70	1000	400	1,5
Дороги районного значения	70	3,25 - 3,75	2 - 4	230/310	60	2600	800	-
	60			170/220	70	1700	600	
	50			110/140	70	1000	400	
Улицы и дороги местного значения:								
- улицы в зонах жилой застройки	40	3,0 - 3,5	2	70/80	80	600	250	1,5
- улицы в общественно-деловых и торговых зонах	40	3,0 - 3,5	2 - 4	70/80	80	600	250	1,5
- улицы и дороги в производственных зонах	50	3,5	2 - 4	110/140	60	1000	400	1,5
Пешеходные улицы, площади:								
- пешеходные зоны, улицы, площади	-	По расчету	По расчету	-	50	-	-	По проекту

Примечание:

1. Ширина улиц и дорог определяется расчетом в зависимости от интенсивности движения транспорта и пешеходов, состава размещаемых в пределах поперечного профиля элементов (проезжих частей, технических полос для прокладки подземных коммуникаций, тротуаров, зеленых насаждений и др.), с учетом санитарно-гигиенических требований и требований гражданской обороны. Ширина улиц и дорог в красных линиях принимается, м: городских дорог - 15 - 30; улиц общегородского значения - 30 - 50; улиц и дорог районного значения - 15 - 30; местного значения - 10 - 20.

2 В ширину пешеходной части тротуаров и дорожек не включаются площади, необходимые для размещения киосков, скамеек и т.п.
3 В условиях реконструкции на улицах местного значения, а также при расчетном пешеходном движении менее 50 чел./ч в обоих направлениях допускается устройство тротуаров и дорожек шириной 1 м.

4 При непосредственном примыкании тротуаров к стенам зданий, подпорным стенкам или оградкам следует увеличивать их ширину не менее чем на 0,5 м.

5 Для улиц и дорог с расчетной скоростью более 60 км/ч допускается в стесненных условиях уменьшение расчетной скорости движения до 40 - 50 км/ч с соответствующим снижением минимальных радиусов кривых в плане и ограничением скорости движения согласно ГОСТ Р 52289.

6 На незастроенных территориях проектирование и строительство проезжей части и тротуаров, разделенных газоном, допускается осуществлять в разные сроки в соответствии с заданием на проектирование.

7 На улицах местного значения с шириной полосы 3,0 - 3,5 м допускается движение пассажирского транспорта общего пользования при ширине полосы движения, м: 3,0 - подвижного состава малой вместимости (до 20 пассажиров) в малозатяжной застройке; 3,25 - подвижного состава с числом осей не более двух и запрете движения велосипедистов по проезжей части участка улицы или дороги; 3,5 - всех типов подвижного состава

2.10.5. Проектирование парковых дорог, проездов, велосипедных дорожек следует осуществлять в соответствии с характеристиками, приведенными в таблицах 16 и 17.

На востороспеленных проездах с одной полосой движения следует организовывать одностороннее движение либо предусматривать разьездные площадки шириной 6 м и длиной 15 м на расстоянии не более 75 м одна от другой. В пределах фасадов зданий, имеющих входы, проезды устраиваются шириной 5,5 м. Тупиковые проезды должны быть протяженностью не более 150 м и заканчиваться разворотными площадками с размерами не менее чем 15 х 15 м, обеспечивающими возможность разворота мусоровозов, уборочных и пожарных автомобилей.

Таблица 16

Категория дорог и улиц	Основное назначение дорог и улиц
Парковые дороги	Дороги предназначены для обслуживания посетителей и территории парка, проезда экологически чистого транспорта, велосипедов, а также спецтранспорта (уборочная техника, скорая помощь, полиция)
Проезды	Подъезд транспортных средств к жилым и общественным зданиям, учреждениям, предприятиям и другим объектам городской застройки внутри районов, микрорайонов (кварталов)
Велосипедные дорожки:	
- в составе поперечного профиля УДС	Специально выделенная полоса, предназначенная для движения велосипедного транспорта. Может устраиваться на магистральных улицах общегородского значения 2-го и 3-го классов районного значения и жилых улицах
- на рекреационных территориях, в жилых зонах и т.п.	Специально выделенная полоса для проезда на велосипедах

Таблица 17

Категория дорог и улиц	Расчетная скорость движения, км/ч	Ширина полосы движения, м	Число полос движения (суммарно в двух направлениях)	Наименьший радиус кривых в плане, м	Наибольший продольный уклон, ‰	Наименьший радиус вертикальной выпуклой кривой, м	Наименьший радиус вертикальной вогнутой кривой, м	Ширина пешеходной части тротуара, м
Парковые дороги	40	3,0	2	75	80	600	250	-
Проезды:								
основные	40	3,0	2	50	70	600	250	1,0
востороспеленные	30	3,5	1	25	80	600	200	0,75
Велосипедные дорожки:								
в составе поперечного профиля улично-дорожной сети	-	1,50 <*>	1 - 2	-	-	-	-	-
		1,00 <*>	2	25	70	-	-	-
на рекреационных территориях в жилых зонах и т.п.	20	1,50 <*>	1 - 2	25	70	-	-	-
		1,00 <*>	2	-	-	-	-	-

<*>при движении в одном направлении

<*>при движении в двух направлениях

2.10.6. На кривых в плане радиусом 400 м и менее следует предусматривать уширение проезжей части.

2.10.7. Поперечные уклоны элементов поперечного профиля следует принимать:

- для проезжей части - минимальный - 10‰, максимальный - 30‰;

- для тротуара - минимальный - 5‰, максимальный - 20‰;

- для велодорожек - минимальный - 5%, максимальный - 30%.
- 2.10.8. Расстояние от края основной проезжей части магистральных дорог до фасадов зданий жилой застройки при строительстве новых улиц и дорог следует принимать не менее 50 м, а при условии применения шумозащитных сооружений [на территории - шумозащитных экранов, в здании - шумозащитных конструктивно-технических и объемно-планировочных решений (форма плана и габариты, ориентации жилых комнат)], обеспечивающих требования СП 51.13330, СП 60.13330, - не менее 25 м.
- 2.10.9. При размещении многоквартирных жилых зданий на территории с повышенным уровнем транспортного шума следует осуществлять снижение шума в жилых помещениях за счет:
 - применения конструктивно-технических средств шумозащиты, в том числе наружных ограждающих конструкций и элементов заполнения оконных и других проемов, обеспечивающих нормативную звукоизоляцию;
 - выбора объемно-планировочных решений в части конфигурации здания в плане и по этажности, ориентации жилых комнат, снижающих прямое воздействие неблагоприятных факторов.
- Концентрация загрязняющих веществ в атмосферном воздухе для принятых проектных решений должна удовлетворять требованиям, приведенным в СанПиН 1.2.3685, и подтверждаться расчетом.
- В конце проезжих частей туловых улиц, дорог следует устраивать разворотные площадки, размеры которых проектируются с учетом габаритов транспортных средств в соответствии с СП 396.1325800 и радиуса разворота транспортных средств с учетом требований СП 4.13130, но не менее 15 x 15 м.
- 2.10.10. Пешеходная инфраструктура населенного пункта должна образовывать единую непрерывную систему и обеспечивать беспрепятственный пропуск пешеходных потоков, включая МГН. В состав пешеходной инфраструктуры входят пешеходные зоны, пешеходные улицы и площади, уличные тротуары, пешеходные переходы в одном и разных уровнях.
- 2.10.11. Пешеходные переходы через автомобильные дороги выполняются согласно требованиям ГОСТ Р 52398, ГОСТ Р 52765, ГОСТ Р 52766, ГОСТ Р 52289, СП 42.13330.2016 с изменениями, СП 35.13330 и СП 34.13330.2012.
- 2.10.12. Проектирование дорог на территориях производственных предприятий осуществляется в соответствии с требованиями СП 37.13330.2012 Промышленный транспорт. Актуализированная редакция СНиП 2.05.07-91*.
- 2.10.13. Иные расчетные параметры проектирования автомобильных дорог и улиц муниципального образования принимать в соответствии с СП 34.13330.2012 Автомобильные дороги. Актуализированная редакция СНиП 2.05.02-85*. Любые отклонения от расчетных параметров, определенных в СП 42.13330.2016 с изменениями и СП 34.13330.2012, необходимо обосновать детальными конкретными расчетами.
- 2.10.14. Поперечный профиль улиц и дорог населенных пунктов может включать в себя проезжую часть, боковые проезды, газоны, тротуары (пешеходные, технические), полосы и (или) дорожки для движения велосипедистов, полосы озеленения, полосы размещения ограждений, полосы безопасности, краевые и разделительные полосы, переходо-скоростные полосы, накопительные полосы, полосы для остановки, стоянки и парковки транспортных средств, зоны озеленения, обочины, а также зоны для размещения инженерных коммуникаций, бульвары и др.
- 2.10.15. Для разделения между собой отдельных элементов поперечного профиля следует предусматривать разделительные полосы. Минимальная ширина разделительных полос принимается в соответствии с таблицей 18.

Таблица 18

Местоположение полосы	Ширина полосы на улицах и дорогах, м	
	общегородского значения регулируемого движения	районного значения
Центральная разделительная	3,5/2,65 <*>	3,5/-
Между основной проезжей частью и местными или боковыми проездами	3,0/2,0	-
Между проезжей частью и тротуаром	3,0	2,0/-

- <*> С учетом устройства барьерных ограждений.
- Примечание:
- 1 В числителе даны значения для нового строительства, в знаменателе - в стесненных условиях и при реконструкции.
 - 2 В стесненных условиях и при реконструкции на магистральных улицах и дорогах регулируемого движения, при обеспечении расчетной скорости движения не более 70 км/ч, центральную разделительную полосу допускается не устраивать или принимать полосу шириной менее приведенных в настоящей таблице значений.
 - 3 На улицах общегородского значения регулируемого движения и районного значения полосу для левого поворота допускается устраивать за счет уменьшения ширины центральной разделительной полосы.
 - 2.10.16. На нерегулируемых перекрестках и примыканиях улиц и дорог, а также на пешеходных переходах необходимо предусматривать треугольники видимости. Размеры сторон треугольника для условий «транспорт-транспорт» и для условий «пешеход-транспорт» должны быть определены по расчету согласно СП 396.1325800.
 - В пределах треугольников видимости не допускается размещение зданий, сооружений, передвижных предметов (киосков, фургон, реклам, малых архитектурных форм и др.), деревьев и кустарников высотой более 0,5 м.
 - Примечание - В условиях сложившейся капитальной застройки, не позволяющей организовать необходимые треугольники видимости, безопасное движение транспорта и пешеходов следует обеспечивать средствами регулирования и специального технического оборудования.
 - 2.10.17. На всех элементах УДС должно быть обеспечено расстояние видимости, достаточное для безопасного движения транспортных средств, пешеходов и других пользователей УДС.
 - 2.10.18. Пересечения в одном уровне подразделяются на регулируемые и нерегулируемые, в том числе кольцевые. Проектирование пересечений следует вести на основе перспективной интенсивности движения, а также с учетом рационального распределения транспортных потоков по УДС.
 - Расстояние между пересечениями в одном уровне следует принимать, м, не менее:
 - для магистральных улиц и дорог регулируемого движения - 400;
 - для улиц районного значения (распределительных) - 200;
 - для улиц местного значения - 60.
 - Для повышения пропускной способности регулируемых пересечений следует предусматривать дополнительные полосы для организации правого и левого поворотов.

2.11. Расчетные показатели в области создания условий для предоставления транспортных услуг и организации транспортного обслуживания населения в границах муниципального образования

- 2.11.1. Вид общественного пассажирского транспорта следует выбирать на основании расчетных пассажиропотоков и дальностей поездок пассажиров.
- 2.11.2. Через межмагистральные территории площадью свыше 100 га (в условиях реконструкции - свыше 50 га) допускается прокладывать линии общественного пассажирского транспорта по улицам местного значения или обособленному полотну. Интенсивность движения средств общественного транспорта не должна превышать 30 ед./ч в двух направлениях, а расчетная скорость движения - 40 км/ч.
- 2.11.3. Плотность сети линий наземного общественного пассажирского транспорта на застроенных территориях необходимо принимать в зависимости от функционального использования и интенсивности пассажиропотоков.
- 2.11.4. Дальность пешеходных подходов до ближайшей остановки общественного пассажирского транспорта допускается принимать не более 500 м. В общегородском центре дальность пешеходных подходов до ближайшей остановки общественного пассажирского транспорта от объектов массового посещения должна быть не более 250 м; от поликлиник и медицинских организаций стационарного типа, отделений социального обслуживания граждан - не более 150 м; в производственных и коммунально-складских зонах - не более 400 м от проходных предприятий; в зонах массового отдыха и спорта - не более 800 м от главного входа.
- Примечание - В районах малозаженной жилой застройки дальность пешеходных подходов к ближайшей остановке общественного транспорта может быть увеличена до 800 м.
- 2.11.5. Расстояния между остановочными пунктами на линиях общественного пассажирского транспорта в пределах территории населенных пунктов следует принимать с учетом обеспечения доступности застроенных территорий для автобусов 400 - 600 м, в центральной части населенных пунктов допускается уменьшать расстояние между остановками автобуса до 200 м. На незастроенных территориях расстояния между остановочными пунктами на линиях общественного транспорта могут быть увеличены.
- 2.11.6. При формировании пешеходной инфраструктуры на территориях жилого и общественного назначения должна быть обеспечена реализация основного функционального назначения пешеходных коммуникаций - осуществление кратчайших и безопасных пешеходных связей с наименьшими затратами времени, с учетом функциональных и планировочных особенностей конкретных территорий. При проектировании пешеходных пространств (пешеходных улиц, площадей, зон) и пешеходных коммуникаций (тротуаров, дорог, мостов и т.п.) на территориях УДС следует учитывать требования подраздела 7.5 СП 396.1325800.2018.
- 2.11.7. На магистральных улицах и дорогах регулируемого движения в пределах застроенной территории следует предусматривать пешеходные переходы в одном уровне с интервалом 200 - 500 м. В стесненных условиях указанное расстояние допускается уменьшать в пределах 20%.
- 2.11.8. На путях движения пешеходов следует предусматривать условия безопасного и комфортного передвижения МГН в соответствии с СП 59.13330. Подходы к специализированным парковочным местам и остановочным пунктам общественного транспорта должны быть беспрепятственными и удобными.

2.12. Расчетные показатели в области размещения и хранения автотранспортных средств, объектов дорожного сервиса и показатели максимально допустимого уровня муниципального образования

- 2.12.1. Для размещения машино-мест в городском населенном пункте следует предусматривать:
 - объекты для хранения легковых автомобилей постоянного населения городского населенного пункта, расположенные вблизи от мест проживания;
 - объекты для парковки легковых автомобилей постоянного и дневного населения городского населенного пункта при поездках с различными целями.
- 2.12.2. Для размещения транспортных средств в городском населенном пункте следует предусматривать:
 - объекты для хранения легковых автомобилей постоянного населения городского населенного пункта, расположенные вблизи от мест проживания;
 - объекты для парковки легковых автомобилей постоянного и дневного населения городского населенного пункта при поездках с различными целями.
- Требуемое число мест размещения транспортных средств (машино-мест, парковок (парковочные места), стоянки) (далее - места размещения транспортных средств) для хранения и парковки легковых автомобилей следует принимать в соответствии с таблицами 21, 22, 23.*;
- 2.12.3. При отсутствии документации по планировке территории в границах земельных участков проектируемых многоквартирных жилых домов предусматриваются места размещения транспортных средств, удаленные от подъездов жилых зданий не более чем на 150 м. Требуемое число мест размещения транспортных средств следует принимать в соответствии с таблицей 19.

Таблица 19

Тип жилого дома по уровню комфорта	Количество мест размещения транспортных средств на квартиру
2. Стандартное жилье	0,8
3. Муниципальный	0,7
4. Специализированный	0,5

- 2.12.4. При разработке документации по планировке территории требуемое число мест размещения транспортных средств следует принимать в соответствии с таблицей 20.

Таблица 20

№ п/п	Наименование объекта	Минимально допустимый уровень обеспечения		Максимально допустимый уровень территориальной доступности	
		расчетная единица	Количество машиномест на расчетную единицу	единица измерения	расстояние, м
Хранение и паркование легкового автотранспорта на территории жилой застройки					
1	стоянки для постоянного хранения1	1000 человек /10000 кв. м общей площади квартир	308/112	пешеходная доступность	500
2	стоянки для временного хранения2	1000 человек /10000 кв. м общей площади квартир	102/37		150

Стоянки для постоянного хранения - здание, сооружение (часть здания, сооружения) или замощенная открытая площадка, выполненная из асфальта, бетона или асфальтобетона, предназначенные для длительного (более 12 часов) хранения (стоянки) легковых автотомобилей и мототранспортных средств.

Стоянки для временного хранения - здание, сооружение (часть здания, сооружения) или замощенная открытая площадка, выполненная из асфальта, бетона или асфальтобетона, предназначенные для гостевого (временно не более 12 часов) хранения (стоянки) легковых автотомобилей и мототранспортных средств.*.

- 2.12.5. Требуемое число мест размещения транспортных средств для нежилых зданий, сооружений, рекреационных территорий, объектов отдыха следует принимать в соответствии с таблицей 21.

Таблица 21

Здания и сооружения, рекреационные территории, объекты отдыха	Расчетная единица	Предусматривается 1 машино-место на следующее количество расчетных единиц
Здания и сооружения		
Учреждения органов государственной власти, органы местного самоуправления	кв. м общей площади	200-220
Административно-управленческие учреждения, иностранные представительства, представительства субъектов Российской Федерации, здания и помещения общественных организаций	кв. м общей площади	100-120
Коммерческо-деловые центры, офисные здания и помещения, страховые компании	кв. м общей площади	50-60
Банки и банковские учреждения, кредитнофинансовые учреждения:		
с операционными залами	кв. м общей площади	30-35
без операционных залов	кв. м общей площади	55-60
Здания и комплексы многофункциональные	по СП 160.1325800.2014. Свод правил. Здания и комплексы многофункциональные. Правила проектирования	по СП 152.13330.2018. Свод правил. Здания федеральных судов. Правила проектирования
Здания судов общей юрисдикции	по СП 228.1325800.2014. Свод правил. Здания и сооружения следственных органов. Правила проектирования	
Образовательные организации, реализующие программы высшего образования	преподаватели, сотрудники, студенты, занятые в одну смену	2-4 преподавателя и сотрудника + 1 машино-место на 10 студентов
Профессиональные образовательные организации, образовательные организации искусств городского значения	преподаватели, занятые в одну смену	2-3
Центры обучения, самодеятельного творчества, клубы по интересам для взрослых	кв. м общей площади	20-25
Научно-исследовательские и проектные институты	кв. м общей площади	140-170
Производственные здания, коммунальноскладские объекты, размещаемые в составе многофункциональных зон	работающие в двух смежных сменах, человек	6-8
Объекты производственного и коммунального назначения, размещаемые на участках территорий производственных и промышленно-производственных объектов	1000 человек, работающих в двух смежных сменах	140-160
Магазины-склады (мелкооптовой и розничной торговли, гипермаркеты)	кв. м общей площади	30-35
Объекты торгового назначения с широким ассортиментом товаров периодического спроса продовольственной и (или) непродовольственной групп (торговые центры, торговые комплексы, супермаркеты, универсамы, универмаги и т.п.)	кв. м общей площади	40-50
Специализированные магазины по продаже товаров эгидического спроса непродовольственной группы (спортивные, автосалоны, мебельные, бытовой техники, музыкальных инструментов, ювелирные, книжные и т.п.)	кв. м общей площади	60-70
Рынки постоянные:		
универсальные и непродовольственные	кв. м общей площади	30-40
продовольственные и сельскохозяйственные	кв. м общей площади	40-50
Предприятия общественного питания периодического спроса (рестораны, кафе)	посадочные места	4-5
Объекты коммунально-бытового обслуживания:		
бани	единовременные посетители	5-6
ателье, фотосалоны городского значения, салоны-парикмахерские, салоны красоты, солярии, салоны моды, свадебные салоны	кв. м общей площади	10-15
салоны ритуальных услуг	кв. м общей площади	20-25
химчистки, прачечные, ремонтные мастерские, специализированные центры по обслуживанию сложной бытовой техники и др.	рабочее место приемщика	1-2
Гостиницы	по СП 257.1325800.2020. Свод правил. Здания гостиниц. Правила проектирования	
Выставочно-музейные комплексы, музеи-заповедники, музеи, галереи, выставочные залы	единовременные посетители	6-8
Театры, концертные залы:		
городского значения (1-й уровень комфорта)	зрительские места	4-7
другие театры и концертные залы (2-й уровень комфорта) и конференц-залы	зрительские места	15-20
Киноцентры и кинотеатры:		
городского значения (1-й уровень комфорта)	зрительские места	8-12
другие (2-й уровень комфорта)	зрительские места	15-25
Центральные, специальные и специализированные библиотеки, интернет-кафе	постоянные места	6-8
Объекты религиозных конфессий (церкви, костелы, мечети, синагоги и др.)	единовременные посетители	8-10, но не менее 10 машиномест на объект
Досугово-развлекательные учреждения: развлекательные центры, дискотеки, залы игровых автоматов, ночные клубы	единовременные посетители	4-7
Бильярдные, боулинги	единовременные посетители	3-4
Здания и помещения медицинских организаций	по СП 158.13330.2014. Свод правил. Здания и помещения медицинских организаций. Правила проектирования	
Спортивные комплексы и стадионы с трибунами	места на трибунах	25-30
Оздоровительные комплексы (фитнес-клубы, ФОК, спортивные и тренажерные залы):		25-55
общей площадью менее 1000 кв. м	кв. м общей площади	25-40
общей площадью 1000 кв. м и более	кв. м общей площади	40-55
Муниципальные детские физкультурнооздоровительные объекты локального и районного уровней обслуживания:		
тренажерные залы площадью 150-500 кв. м	единовременные посетители	8-10
ФОК с залом площадью 1000-2000 кв. м	единовременные посетители	10
ФОК с залом и бассейном общей площадью 2000-3000 кв. м	единовременные посетители	5-7
Специализированные спортивные клубы и комплексы (теннис, конный спорт, горнолыжные центры и др.)	единовременные посетители	3-4
Аквапарки, бассейны	единовременные посетители	5-7
Катки с искусственным покрытием общей площадью более 3000 кв. м	единовременные посетители	6-7
Железнодорожные вокзалы	пассажиры дальнего следования в час-пик	8-10
Автовокзалы	пассажиры в час-пик	10-15
Рекреационные территории и объекты отдыха		
Пляжи и парки в зонах отдыха	100 единовременных посетителей	15-20
Государственные природные заповедники	100 единовременных посетителей	7-10
Базы кратковременного отдыха (спортивные, лыжные, рыболовные, охотничьи и др.)	100 единовременных посетителей	10-15
Береговые базы маломерного флота	100 единовременных посетителей	10-15
Дома отдыха и санатории, санатории-профилактории, базы отдыха предприятий и туристские базы	100 отдыхающих и обслуживающего персонала	3-5
Предприятия общественного питания, торговли	100 мест в залах или единовременных посетителей и персонала	7-10
Детские образовательные организации	работающие	7
Объекты дополнительного образования		
Организации, реализующие образовательные программы начального общего, основного общего и среднего общего образования	работающие	5
	на 100 обучающихся	1

2.12.6. Размещение наземных, подземных, обвалованных гаражей-стоянок, открытых площадок автомобилей, предназначенных для хранения и парковки легковых автомобилей, без иных источников загрязнения (мойки, станции технического обслуживания) следует выбирать с учетом градостроительной ситуации, архитектурно-планировочного решения участка строительства, расстояния обосновывать расчетами рассеивания загрязнений атмосферного воздуха и уровней шума, обеспечивая выполнение нормативных требований, приведенных в СП 51.13330, СанПиН 1.2.3685, СанПиН 2.1.3684, а также нормативных требований по пожарной безопасности.

Для размещения транспортных средств в городском населенном пункте, на территориях общего пользования, территориях, на которых располагались (расположены) многоквартирные дома, признанные в установленном порядке аварийными, следует руководствоваться требованиями Федерального закона от 29 декабря 2017 года № 443-ФЗ «Об организации дорожного движения в Российской Федерации и о внесении изменений в отдельные законодательные акты Российской Федерации», а также программами комплексного развития транспортной инфраструктуры.*;

2.12.7. При новом строительстве, реконструкции и капитальном ремонте объектов на территории жилых, общественно-деловых, производственных зон, зон инженерной и транспортной инфраструктуры, УДС следует предусматривать устройство зарядной сервисной инфраструктуры электротранспорта с учетом противопожарных расстояний согласно СП 4.13130 и раздела 15. В первоочередном порядке зарядные пункты оборудуются на ТРК, АЗС, станциях технического обслуживания, на стоянках автомобилей.

2.12.8. При размещении парковочных мест на стоянках автомобилей следует предусматривать места для хранения электромобилей, оборудованные зарядными устройствами, в количестве не менее 5% общего числа мест. Не менее одной ТРК каждого вида топлива и одного места зарядки электромобилей на АЗС должны быть доступны для инвалидов на кресле-коляске в соответствии с СП 59.13330.

2.12.9. Станции технического обслуживания автомобилей следует проектировать из расчета один пост на 200 легковых автомобилей, принимая размеры их земельных участков для станций на 10 постов -1,0 га;

2.12.10. Автозаправочные станции (АЗС) следует проектировать из расчета одна топливораздаточная колонка на 1200 легковых автомобилей, принимая размеры их земельных участков для станции й, га:

Количество колонок	Размер земельного участка
2 колонок	0,1
5 колонок	0,2
7 колонок	0,3

9 колонок	0,35
11 колонок	0,4
2.12.11. Противопожарные расстояния от автозаправочных станций с подземными резервуарами для хранения жидкого топлива до границ земельных участков дошкольных образовательных организаций, общеобразовательных организаций, общеобразовательных организаций с наличием интерната, лечебных учреждений стационарного типа должны составлять не менее 50 метров.	
2.13. Расчетные показатели минимально допустимого уровня обеспеченности объектами местного значения, необходимыми для осуществления мероприятий по гражданской обороне и предупреждения чрезвычайных ситуаций, обеспечения первичных мер пожарной безопасности, размещения опорного пункта охраны порядка и показатели максимально допустимого уровня территориальной доступности таких объектов для населения муниципального образования	

2.13.1. Расчетные показатели для объектов местного значения в области осуществления мероприятий по гражданской обороне и предупреждения чрезвычайных ситуаций, обеспечения первичных мер пожарной безопасности, охраны порядка следует принимать в соответствии с таблицами 22, 23.

Таблица 22

N п/п	Наименование объекта	Показатель минимально допустимого уровня обеспеченности		Показатель максимально допустимого уровня территориальной доступности	
		единица измерения	величина	единица измерения	величина
1.	Пожарные депо, посты пожарной охраны <*>	Определение числа и мест дислокации подразделений пожарной охраны проводится для населенных пунктов (их микрорайонов) после проведения расчетов по методике <***>		время прибытия первого подразделения пожарной охраны, мин.	10 - для городских поселений;
2.	Защитные сооружения гражданской обороны (убежища, противорадиационные укрытия)	площадь, кв. м на 1 укрываемого		радиус сбора укрываемых, м	для убежищ - 500 <***>; для противорадиационных укрытий - 3000 <***>
		в одноярусных помещениях	0,5		
		в двухъярусных помещениях	0,5		
		в трехъярусных помещениях	0,4		
		внутренний объем помещения, куб. м на 1 укрываемого	1,5		
		вместимость, укрываемых	не менее 150		
		противорадиационные укрытия			
в существующих зданиях и сооружениях	не менее 5				
		в новых зданиях и сооружениях с укрытиями	не менее 50		
		для организаций здравоохранения	не менее 80		
3.	Берегозащитные сооружения	%	75	не нормируется	

Примечание:
<*> Приоритетным требованием, определяющим количество объектов (пожарных депо, постов пожарной охраны), является обеспечение расчетного показателя территориальной доступности объекта (время прибытия первого подразделения пожарной охраны).
<***> В отдельных случаях он может быть увеличен до 1000 м по согласованию с Главным управлением МЧС России по Саратовской области.
<***> В отдельных случаях при подвозе укрываемых автотранспортом он может быть увеличен до 25 км.

<***> Вместимость защитных сооружений определяют суммой мест для сидения (на первом ярусе на) и лежания (на втором и третьем ярусах нар) и составляет, как правило, для убежищ не менее 150 чел. Проектирование убежищ меньшей вместимости допускается в исключительных случаях с разрешения территориальных органов МЧС России.

Таблица 23

Расчетные показатели объектов обеспечения первичных мер пожарной безопасности

Наименование объекта	Минимально допустимый уровень обеспеченности		Максимально допустимый уровень территориальной доступности
	Единица измерения	Минимальная обеспеченность	
Пожарный гидрант	количество гидрантов, на территорию подлежащую пожарной охране	не нормируется	150 м

Примечание:
При отсутствии централизованной системы водоснабжения (или при несоответствии централизованного водоснабжения нормативным требованиям) пожарные гидранты заменяются пожарными водоемами.

2.13.2. Пожарные депо следует размещать в соответствии со следующими требованиями:
- при определении мест размещения пожарных депо необходимо соблюдать требования статьи 76 Федерального закона от 22.07.2008 №123-ФЗ «Технический регламент о требованиях пожарной безопасности»;

- пожарные депо должны размещаться в жилых районах, в районах общественно-деловой и административной застройки на земельных участках нежилого назначения, имеющих выезды на магистральные улицы или дороги общегородского значения. Площадь земельных участков в зависимости от типа пожарного депо определяется техническим заданием на проектирование. Расстояние от границ участка пожарного депо до общественных и жилых зданий должно быть не менее 15 м, а до границ земельных участков дошкольных образовательных организаций, общеобразовательных организаций и лечебных учреждений стационарного типа - не менее 30 м;
- Расстояние от зданий, сооружений, границ земельных участков пожарных депо до красной линии в поселениях следует принимать не менее 10 м. Расстояние от зданий, сооружений пожарных депо до других производственных и складских зданий, сооружений категорий А и Б по взрывопожарной опасности на прилегающей территории должно составлять не менее 50 м;
- определение числа и мест дислокации подразделений пожарной охраны на территории населенного пункта производится на основании расчетного определения максимально допустимого расстояния от объекта предполагаемого пожара до ближайшего пожарного депо, определения пространственных зон размещения пожарного депо для каждого объекта предполагаемого пожара и области пересечения указанных пространственных зон для всей совокупности объектов предполагаемого пожара в соответствии с методикой, изложенной в своде правил СП 11.13130.2009* «Места дислокации подразделений пожарной охраны. Порядки методик определения» (с учетом изменений), применением программных расчетных методов, основанных на положениях свода правил СП 11.13130.2009* (с учетом изменений).

2.14. Расчетные показатели минимально допустимого уровня обеспеченности объектами местного значения в области обеспечения безопасности людей на водных объектах и показатели максимально допустимого уровня территориальной доступности таких объектов для населения муниципального образования

2.14.1. Значения расчетных показателей минимально допустимого уровня обеспеченности и значения расчетных показателей максимально допустимого уровня территориальной доступности для объектов местного значения муниципального образования, предназначенных для обеспечения безопасности людей на водных объектах, охраны их жизни и здоровья, не устанавливаются. Мероприятия по обеспечению безопасности людей на водных объектах, охраны их жизни и здоровья определяются в соответствии с постановлением Правительства Саратовской области от 15.01.2013 № 15-П «Об утверждении Правил охраны жизни людей на водных объектах в Саратовской области» и постановлениями органов местного самоуправления.

2.15. Расчетные показатели минимально допустимого уровня обеспеченности объектами местного значения в области электрообеспечения и показатели максимально допустимого уровня территориальной доступности таких объектов для населения муниципального образования

2.15.1. Электрообеспечение населенных пунктов следует предусматривать от районной энергетической системы. В случае невозможности или нецелесообразности присоединения к районной энергосистеме электрообеспечение предусматривается от отдельных электростанций. Электрообеспечение городских населенных пунктов должно осуществляться не менее чем от двух независимых источников электроэнергии.

2.15.2. Крупные показатели электропотребления допускается принимать в соответствии с таблицей 24.

Таблица 24

Степень благоустройства населенных пунктов поселения	Электропотребление, кВт·ч/год на 1 чел.	Использование максимума электрической нагрузки, ч/год
Городские населенные пункты, не оборудованные стационарными электроплитами:		
- без кондиционеров	1360	4160
- с кондиционерами	1600	4560
Городские населенные пункты, оборудованные стационарными электроплитами (100% охвата):		
- без кондиционеров	1680	4240
- с кондиционерами	1920	4640

Примечание:
1. Приведенные укрупненные показатели предусматривают электропотребление жилыми и общественными зданиями, предприятиями коммунально-бытового обслуживания, наружным освещением, системами водоснабжения, водоотведения и теплоснабжения.
2. Условия применения стационарных электроплит в жилой застройке, а также районы применения населением бытовых кондиционеров принимать в соответствии с СП 54.13330.

2.16. Расчетные показатели минимально допустимого уровня обеспеченности объектами местного значения в области теплоснабжения и показатели максимально допустимого уровня территориальной доступности таких объектов для населения муниципального образования

2.16.1. Расчетные показатели минимально допустимого уровня обеспеченности тепловой энергией населения устанавливаются на основании показателей, приведенных в таблице 25:

На участках застройки в сложных грунтовых условиях (лессовые, просадочные) необходимо предусматривать прокладку инженерных сетей, как правило, в тоннелях в соответствии с СП 131.13330, СП 32.13330 и СП 124.13330.

Таблица 25

№ п/п	Наименование показателей	Ед. изм.	Уровень обеспеченности
1.	Централизованное отопление (расход тепловой энергии)	Вт/м2	
1.1	Для зданий строительства до 1995 г.		
	1 - 3-этажные многоквартирные отдельно стоящие		183
	2 - 3-этажные многоквартирные блокированные		133,8
	4 - 6-этажные		78,8
1.2	Для зданий строительства после 2000 г.		
	1 - 3-этажные многоквартирные отдельно стоящие		84,2
	2 - 3-этажные многоквартирные блокированные		64
	4 - 6-этажные		54
1.3	Для зданий строительства после 2010 г.		
	1 - 3-этажные многоквартирные отдельно стоящие		72,4
	2 - 3-этажные многоквартирные блокированные		56,8
	4 - 6-этажные		48
1.4	Для зданий строительства после 2015 г.		
	1 - 3-этажные многоквартирные отдельно стоящие		66,4
	2 - 3-этажные многоквартирные блокированные		54,2
	4 - 6-этажные		44,4

Примечание:
Уровень обеспеченности тепловой энергией населения определены с применением расчетного метода.
Характеристика климатических условий населенных пунктов, принята по СП 131.13330 «Строительная климатология». Территории Татищевского муниципального образования определена в 6 климатическом районе Саратовской области согласно таблице 1 «Климатические параметры холодного периода года» СП 131.13330.2020 «Строительная климатология» с учетом климатических условий. Продолжительность отопительного периода составляет 6 месяцев (количество календарных месяцев, в том числе неполных, в отопительном периоде характеризуются среднесуточной температурой наружного воздуха 8°С и ниже, октябрь, ноябрь, декабрь, январь, февраль, март).
Расчетные показатели приняты на уровне установленном СП 124.13330 «Тепловые сети» (с изм.1,2,3) и СП 131.13330.2020 «Строительная климатология» (с изм.1,2).

2.17. Расчетные показатели минимально допустимого уровня обеспеченности объектами местного значения в области газоснабжения и показатели максимально допустимого уровня территориальной доступности таких объектов для населения муниципального образования

2.17.1. Расчетные показатели минимально допустимого уровня обеспеченности объектами, относящимися к области газоснабжения устанавливаются на основании показателей, приведенных в таблице 26:

- в жилых домах на территории муниципального образования;
- на территории для строительства объектов жилищного фонда муниципального образования;
- на территории для комплексного освоения в целях жилищного строительства;

На участках застройки в сложных грунтовых условиях (лессовые, просадочные) необходимо предусматривать прокладку инженерных сетей, как правило, в тоннелях в соответствии с СП 131.13330, СП 32.13330 и СП 124.13330.

Таблица 26

№пп	Наименование объекта (Наименование ресурса)*	Минимально допустимый уровень обеспеченности		Максимально допустимый уровень территориальной доступности	
		Единица измерения	Величина	Единица измерения	Величина
1.	Природный газ, при наличии централизованного горячего водоснабжения **	м³ / год на 1 чел.	120	Не нормируется	
2.	Природный газ, при горячем водоснабжении от газовых водонагревателей **	м³ / год на 1 чел.	300		
3.	Природный газ, при отсутствии всяких видов горячего водоснабжения для городского поселения***	м³ / год на 1 чел.	180		

Примечание:
(*) Для определения в целях градостроительного проектирования минимально допустимого уровня обеспеченности объектами, следует использовать норму минимальной обеспеченности населения (территории) соответствующим ресурсом и характеристики планируемых к размещению объектов:
(**) Нормы расхода природного газа следует использовать в целях градостроительного проектирования в качестве укрупненных показателей расхода (потребления) газа м³ / год на 1 чел., при расчетной теплоте сгорания 34 МДж/м³ (8000 ккал/ м³);
(***) Удельные показатели максимальной тепловой нагрузки, расходы газа для различных потребителей следует принимать в соответствии с СП 124.13330, СП 42-101-2003.

2.18. Расчетные показатели минимально допустимого уровня обеспеченности объектами местного значения в области водоснабжения и показатели максимально допустимого уровня территориальной доступности таких объектов для населения муниципального образования

2.18.1. При проектировании систем водоснабжения поселений расчетное среднесуточное (за год) водопотребление на хозяйственно-питьевые нужды населения должно приниматься по таблице 27.

На участках застройки в сложных грунтовых условиях (лессовые, просадочные) необходимо предусматривать прокладку инженерных сетей, как правило, в тоннелях в соответствии с СП 131.13330, СП 32.13330 и СП 124.13330.

Таблица 27

Расчетное среднесуточное (за год) водопотребление на хозяйственно-питьевые нужды населения

Степень благоустройства районов жилой застройки	Расчетное хозяйственно-питьевое водопотребление в поселениях на одного жителя среднесуточное (за год), л/сут
Застройка зданиями, оборудованными внутренним водопроводом и канализацией, с ванными и местными водонагревателями	140-180
То же, с централизованным горячим водоснабжением	165-180

Примечание:
1 Расчетное водопотребление включает расходы воды на хозяйственно-питьевые и бытовые нужды в общественных зданиях (по классификации, принятой в СП 44.13330), за исключением расходов воды для домов отдыха, санитарно-туристских комплексов и детских оздоровительных лагерей, которые должны приниматься согласно СП 30.13330 и технологическим данным
2 Количество воды на нужды пищевой промышленности и неучтенные расходы при соответствующем обосновании допускается принимать дополнительно в размере 10%-15% суммарного расхода на хозяйственно-питьевые нужды поселения.
3 Выбор расчетного водопотребления в пределах, указанных в настоящей таблице, должен проводиться в зависимости от климатических условий, мощности источника водоснабжения и качества воды, степени благоустройства, этажности застройки и местных условий.
4 Допускается при обосновании принимать увеличенные по отношению к рекомендуемым значениям величины расчетного хозяйственно-питьевого водопотребления.

2.18.2. При проектировании систем водоснабжения расчетные (удельные) средние за год суточные расходы воды в зданиях общественного назначения, из расчета л/сут на 1 потребителя, необходимо принимать согласно СП 31.13330 «Свод правил водоснабжения. Наружные сети и сооружения»

2.18.3. При проектировании систем водоснабжения расход воды на производственно-технические и хозяйственно-бытовые цели промышленных и сельскохозяйственных предприятий (в т.ч. расходы на поение скота, птиц и зверей на животноводческих фермах и комплексах) принимается по технологическим нормам в соответствии с требованиями отраслевых/ведомственных нормативных документов с обязательным учетом технологических данных.

2.18.4. При проектировании систем водоснабжения расходы воды на поливку в населенных пунктах (поселениях) и на территории промышленных предприятий должны приниматься в зависимости от покрытия территории, способа ее поливки, вида насаждений, климатических и других местных условий по таблице 28.

Таблица 28

Назначение воды	Единица измерения	Расход воды на поливку, л/м2
Поливка зеленых насаждений	1 поливка	3-4
СП 484.1311500.		
Поливка посадок в грунтовых зимних теплицах	1 сут	15
Поливка посадок в стеллажных зимних и грунтовых весенних теплицах, парниках всех типов, утепленном грунте	1 сут	6
Поливка посадок на приусадебных участках овощных культур	1 сут	3-15
Поливка посадок на приусадебных участках плодовых деревьев	1 сут	10-15

Примечание:
При отсутствии данных о площадях по видам благоустройства (зеленые насаждения, проезды и т.п.) удельное среднесуточное за поливочный сезон потребление воды на поливку в расчете на одного жителя следует принимать 50-90 л/сут в зависимости от климатических условий, мощности источника водоснабжения, степени благоустройства населенных пунктов и других местных условий.
Количество поливок следует принимать 1-2 в сутки в зависимости от климатических условий.

2.18.5. Вопросы обеспечения пожарной безопасности, требования к источникам пожарного водоснабжения, расчетные расходы воды на пожаротушение объектов, расчетное количество одновременных пожаров, минимальные свободные напоры в наружных сетях водопроводов, расстановку пожарных гидрантов на сети, категорию зданий, сооружений, строений и помещений по пожарной и взрывопожарной опасности следует принимать согласно техническому регламенту о требованиях пожарной безопасности СП 2.13130, СП 4.13130, СП 5.13130, СП 8.13130, СП 10.1313, СП 12.1313, СП 484.1311500, СП 485.1311500, СП 486.1311500.

2.19. Расчетные показатели минимально допустимого уровня обеспеченности объектами местного значения в области водоотведения и показатели максимально допустимого уровня территориальной доступности таких объектов для населения муниципального образования

2.19.1. Предельные значения расчетных показателей минимально допустимого уровня обеспеченности и максимально допустимого уровня территориальной доступности объектов водоотведения приведены в таблице 29.

Таблица 29

Наименование объекта (наименование ресурса)	Минимально допустимый уровень обеспеченности		Максимально допустимый уровень территориальной доступности
	Единица измерения	Минимальная обеспеченность	
Бытовая канализация, зона застройки многоквартирными жилыми домами	Доля от водопотребления	100 %	Не нормируется
Бытовая канализация, зона застройки индивидуальными жилыми домами	Доля от водопотребления	100 %	Не нормируется
Дождевая канализация. Суточный объем поверхностного стока, поступающий на очистные сооружения	Объем с 1 га территории	55 м³ / сут.	Не нормируется

Часть 3. Материалы по обоснованию расчетных показателей, содержащихся в основной части нормативов градостроительного проектирования**3.1. Обоснование расчетных показателей в области жилищного строительства**

Расчетные показатели приняты на уровне показателей, установленных в разделе 5 «Жилые зоны» СП 42.13330.2016. Свод правил. Градостроительство. Планировка и застройка городских и сельских поселений. Актуализированная редакция СНиП 2.07.01-89* (с изменениями).

3.2. Обоснование расчетных показателей минимально допустимого уровня обеспеченности объектами местного значения в области образования и показатели максимально допустимого уровня территориальной доступности таких объектов для населения муниципального образования

Расчетные показатели приняты на уровне показателей, установленных приложением Д СП 42.13330.2016. Свод правил. Градостроительство. Планировка и застройка городских и сельских поселений. Актуализированная редакция СНиП 2.07.01-89* (с изменениями).

3.3. Обоснование расчетных показателей минимально допустимого уровня обеспеченности объектами местного значения в области здравоохранения и показатели максимально допустимого уровня территориальной доступности таких объектов для населения муниципального образования

Расчетные показатели приняты на уровне показателей, установленных: - постановлением Правительства Саратовской области 25 декабря 2017 года № 679-П «Об утверждении региональных нормативов градостроительного проектирования Саратовской области» (с изменениями).

3.4 Обоснование расчетных показателей минимально допустимого уровня обеспеченности объектами местного значения в области физической культуры и массового спорта и показатели максимально допустимого уровня территориальной доступности таких объектов для населения муниципального образования

Расчетные показатели приняты на уровне показателей, установленных приложением Д СП 42.13330.2016. Свод правил. Градостроительство. Планировка и застройка городских и сельских поселений. Актуализированная редакция СНиП 2.07.01-89* (с изменениями).

3.5 Обоснование расчетных показателей минимально допустимого уровня обеспеченности объектами местного значения в области создания условий для организации досуга и обеспечения жителей муниципального образования услугами организаций культуры и показатели максимально допустимого уровня территориальной доступности таких объектов для населения муниципального образования

Расчетные показатели приняты на уровне показателей, установленных приложением Д СП 42.13330.2016. Свод правил. Градостроительство. Планировка и застройка городских и сельских поселений. Актуализированная редакция СНиП 2.07.01-89* (с изменениями).

3.6. Обоснование расчетных показателей минимально допустимого уровня обеспеченности объектами местного значения в области социального обслуживания населения и показатели максимально допустимого уровня территориальной доступности таких объектов для населения муниципального образования

Расчетные показатели приняты на уровне показателей, установленных приложением Д СП 42.13330.2016. Свод правил. Градостроительство. Планировка и застройка городских и сельских поселений. Актуализированная редакция СНиП 2.07.01-89* (с изменениями).

3.7. Обоснование расчетных показателей минимально допустимого уровня обеспеченности объектами местного значения в области обработки, утилизации, обезвреживания, размещения твердых коммунальных отходов и показатели максимально допустимого уровня территориальной доступности таких объектов для населения муниципального образования

Расчетные показатели приняты на уровне показателей, установленных приложением К и п.2.18, табл. 12.3 СП 42.13330.2016. Свод правил. Градостроительство. Планировка и застройка городских и сельских поселений. Актуализированная редакция СНиП 2.07.01-89* (с изменениями).

3.8. Обоснование расчетных показателей минимально допустимого уровня обеспеченности объектами местного значения в области организации ритуальных услуг и показатели максимально допустимого уровня территориальной доступности таких объектов для населения муниципального образования

Расчетные показатели приняты на уровне показателей, установленных приложением Д СП 42.13330.2016. Свод правил. Градостроительство. Планировка и застройка городских и сельских поселений. Актуализированная редакция СНиП 2.07.01-89* (с изменениями).

3.9. Обоснование расчетных показателей минимально допустимого уровня обеспеченности объектами местного значения в области озеленения и благоустройства и показатели максимально допустимого уровня территориальной доступности таких объектов для населения муниципального образования

Расчетные показатели приняты на уровне показателей, установленных: - п. 9.3, п. 9.8, СП 42.13330.2016. Свод правил. Градостроительство. Планировка и застройка городских и сельских поселений. Актуализированная редакция СНиП 2.07.01-89* (с изменениями);

3.10. Обоснование расчетных показателей обеспеченности объектами местного значения в области автомобильных дорог и показатели максимально допустимого уровня территориальной доступности таких объектов для населения муниципального образования

Расчетные показатели приняты на уровне показателей, установленных: - п. 11.2, п. 11.4 и табл 11.1А, п. 11.5 и табл 11.2А, п. 11.6, п. 11.7, п. 11.9, п. 11.10, п. 11.11, п. 11.12, п. 11.16, п. 11.18, п. 11.28. СП 42.13330.2016. Свод правил. Градостроительство. Планировка и застройка городских и сельских поселений. Актуализированная редакция СНиП 2.07.01-89* (с изменениями); - Изменения № 3 утв. Приказом Минстроя России от 09.06.2022 N 473/пр.

3.11. Обоснование расчетных показателей в области создания условий для предоставления транспортных услуг и организации транспортного обслуживания населения в границах муниципального образования

Расчетные показатели приняты на уровне показателей, установленных: - п. 11.22, п. 11.23, п. 11.24, п. 11.25, п. 11.29, 11.30 СП 42.13330.2016. Свод правил. Градостроительство. Планировка и застройка городских и сельских поселений. Актуализированная редакция СНиП 2.07.01-89* (с изменениями). - Изменения N 3, утв. Приказом Минстроя России от 09.06.2022 N 473/пр.

3.12. Обоснование расчетных показателей в области размещения и хранения автотранспортных средств, объектов дорожного сервиса и показатели максимально допустимого уровня территориальной доступности таких объектов для населения муниципального образования

Расчетные показатели приняты на уровне показателей, установленных: - постановлением Правительства Саратовской области 25 декабря 2017 года № 679-П «Об утверждении региональных нормативов градостроительного проектирования Саратовской области» (с изменениями); - п. 11.34, п. 11.40, п. 11.41, п. 11.43, п. 11.44 СП 42.13330.2016. Свод правил. Градостроительство. Планировка и застройка городских и сельских поселений. Актуализированная редакция СНиП 2.07.01-89* (с изменениями); - ст. 71 Технического регламента о требованиях пожарной безопасности» от 22.07.2008 N 123-ФЗ.

3.13. Обоснование расчетных показателей минимально допустимого уровня обеспеченности объектами местного значения, необходимыми для осуществления мероприятий по гражданской обороне и предупреждения чрезвычайных ситуаций, обеспечение первичных мер пожарной безопасности, размещения опорного пункта охраны порядка и показатели максимально допустимого уровня территориальной доступности таких объектов для населения муниципального образования

Расчетные показатели приняты на уровне показателей, установленных: - постановлением Правительства Саратовской области 25 декабря 2017 года № 679-П «Об утверждении региональных нормативов градостроительного проектирования Саратовской области» (с изменениями); - п. 10.6, СП 42.13330.2016. Свод правил. Градостроительство. Планировка и застройка городских и сельских поселений. Актуализированная редакция СНиП 2.07.01-89* (с изменениями); - п. 4.9, 4.12 СП 88.13330.2022 «СНиП П-11-77* Защитные сооружения гражданской обороны. Правила проектирования»; - СП 380.1325800.2018 Здания пожарных депо. Правила проектирования; - ст. 71 Технического регламента о требованиях пожарной безопасности» от 22.07.2008 N 123-ФЗ.

3.14. Обоснование расчетных показателей минимально допустимого уровня обеспеченности объектами местного значения в области обеспечения безопасности людей на водных объектах и показатели максимально допустимого уровня территориальной доступности таких объектов для населения муниципального образования

Мероприятия по обеспечению безопасности людей на водных объектах, охраны их жизни и здоровья определяются в соответствии с постановлением Правительства Саратовской области от 15.01.2013 № 15-П «Об утверждении Правил охраны жизни людей на водных объектах в Саратовской области».

3.15. Обоснование расчетных показателей минимально допустимого уровня обеспеченности объектами местного значения в области электроснабжения и показатели максимально допустимого уровня территориальной доступности таких объектов для населения муниципального образования

Расчетные показатели приняты на уровне показателей, установленных приложением Л СП 42.13330.2016. Свод правил. Градостроительство. Планировка и застройка городских и сельских поселений. Актуализированная редакция СНиП 2.07.01-89* (с изменениями).

3.16. Обоснование расчетных показателей минимально допустимого уровня обеспеченности объектами местного значения в области теплоснабжения и показатели максимально допустимого уровня территориальной доступности таких объектов для населения муниципального образования

Расчетные показатели приняты на уровне, установленном СП 124.13330 «Тепловые сети» и СП 131.13330.2019 «Строительная климатология».

3.17. Обоснование расчетных показателей минимально допустимого уровня обеспеченности объектами местного значения в области газоснабжения и показатели максимально допустимого уровня территориальной доступности таких объектов для населения муниципального образования

Расчетные показатели приняты на уровне, установленном п.3.12 СП 42-101-2003 «Общие положения по проектированию и строительству газораспределительных систем из металлических и полиэтиленовых труб».

3.18. Обоснование расчетных показателей минимально допустимого уровня обеспеченности объектами местного значения в области водоснабжения и показатели максимально допустимого уровня территориальной доступности таких объектов для населе.

Расчетные показатели приняты на уровне, установленном п.5.1 СП 31.13330 «СНиП 2.04.02-84* Водоснабжение. Наружные сети и сооружения» с учетом данных таблицы 1.

3.19. Обоснование расчетных показателей минимально допустимого уровня обеспеченности объектами местного значения в области водоотведения и показатели максимально допустимого уровня территориальной доступности таких объектов для населения муниципального образования

Расчетные показатели приняты на уровне, установленном СП 32.13330.2018 СНиП 2.04.03-85 Канализация. Наружные сети и сооружения» (с изменениями).

Часть 4. Правила и область применения расчетных показателей, содержащихся в основной части нормативов градостроительного проектирования

В соответствии с приказом Министерства регионального развития Российской Федерации от 26 мая 2011 года № 244 «Об утверждении Методических рекомендаций по разработке проектов генеральных планов поселений и городских округов» нормативы градостроительного проектирования представляют собой совокупность стандартов по разработке документов территориального планирования, градостроительного зонирования и документации по планировке территории, включая стандарты обеспечения безопасности и благоприятных условий жизнедеятельности человека (в том числе объектами социального и коммунально-бытового назначения, доступности таких объектов для населения, включая инвалидов, объектами инженерной инфраструктуры, благоустройства территории), предусматривающих качественные и количественные требования к размещению объектов капитального строительства, территориальных и функциональных зон в целях недопущения причинения вреда жизни и здоровью физических лиц, имуществу физических и юридических лиц, государственному и муниципальному имуществу, окружающей среде, объектам культурного наследия, элементам планировочной структуры, публичным сервиситов, обеспечивающих устойчивое развитие территорий.

Нормативы установлены с учетом природно-климатических, социально-демографических, национальных, территориальных особенностей поселения и содержат минимальные расчетные показатели обеспечения благоприятных условий жизнедеятельности человека, в том числе расчетные показатели обеспечения объектами социального и коммунально-бытового назначения, доступности объектов социального назначения для населения.

Нормативы используются при осуществлении градостроительной деятельности физическими и юридическими лицами, принятии полномочными органами решений в сфере градостроительной деятельности.

Нормативы градостроительного проектирования распространяются на предлагаемые к размещению на территории Татищевского муниципального образования объекты в области электро-, тепло-, газо- и водоснабжения населения, водоотведения, транспорта, образования, здравоохранения, физической культуры и спорта, утилизации, обезвреживания, размещения твердых коммунальных отходов, и в иных областях.

Нормативы градостроительного проектирования являются обязательными для применения всеми участниками градостроительной деятельности на территории Татищевского муниципального образования и учитываются при подготовке проектов изменений, вносимых в документы территориального планирования и градостроительного зонирования поселения, подготовке и внесении изменений в документацию по планировке территории поселения, подготовке проектной документации применительно к строящимся, реконструируемым объектам капитального строительства на территории Татищевского муниципального образования.

**МУНИЦИПАЛЬНОЕ СОБРАНИЕ
ТАТИЩЕВСКОГО МУНИЦИПАЛЬНОГО РАЙОНА
САРАТОВСКОЙ ОБЛАСТИ****РЕШЕНИЕ**

21.05.2024

№ 9/40

р.п.Татищево

Об утверждении отчета об исполнении муниципального бюджета Татищевского муниципального района**Саратовской области за 2023 год**

В соответствии с Бюджетным кодексом Российской Федерации, Федеральным законом от 06.10.2003 № 131-ФЗ «Об общих принципах организации местного самоуправления в Российской Федерации», на основании Устава Татищевского муниципального района Саратовской области, решения муниципального Собрания Татищевского муниципального района Саратовской области от 17.12.2019 № 16/78 «Об утверждении Положения о бюджетном процессе в Татищевском муниципальном районе Саратовской области» (с изменениями от 21.04.2020 № 21/88, от 18.11.2020 № 29/120, от 17.11.2021 № 47/182, от 15.12.2021 № 49/195) муниципальное Собрание р е ш и л о:

1. Утвердить отчет об исполнении муниципального бюджета Татищевского муниципального района Саратовской области за 2023 год по общему объему доходов в сумме 1039242,5 тыс. рублей, расходам в сумме 1047304,5 тыс. рублей и дефициту в сумме 8062,0 тыс. рублей.

2. Утвердить показатели: доходы муниципального бюджета Татищевского муниципального района Саратовской области за 2023 год по кодам классификации доходов бюджета согласно приложению № 1;

расходы муниципального бюджета Татищевского муниципального района Саратовской области за 2023 год по ведомственной структуре расходов бюджета согласно приложению № 2;

расходы муниципального бюджета Татищевского муниципального района Саратовской области за 2023 год по разделам и подразделам классификации расходов бюджета согласно приложению № 3;

источников финансирования дефицита муниципального бюджета Татищевского муниципального района Саратовской области за 2023 год по кодам классификации источников финансирования дефицита муниципального бюджета согласно приложению № 4.

3. Опубликовать настоящее решение в газете Татищевского муниципального района Саратовской области «Вестник Татищевского муниципального района Саратовской области» и на официальном сайте администрации Татищевского муниципального района Саратовской области в информационно-телекоммуникационной сети «Интернет» <http://tatishevo.saratov.gov.ru/>.

Председатель муниципального Собрания**А.Н.Блохин****Глава Татищевского муниципального района****П.В.Сурков**

**Приложение № 1
к решению муниципального Собрания
Татищевского муниципального района
Саратовской области
от 21.05.2024 № 9/40**

**Доходы муниципального бюджета
Татищевского муниципального района Саратовской области
за 2023 год по кодам классификации доходов бюджета**

Код бюджетной классификации Российской Федерации	Наименование доходов	Сумма (тыс. рублей)
1	2	3
000 1 00 00000 00 0000 000	Налоговые и неналоговые доходы	236914,4
000 1 01 00000 00 0000 000	Налоги на прибыль, доходы	157908,1
000 1 01 02000 01 0000 110	Налог на доходы физических лиц	157908,1
182 1 01 02010 01 0000 110	Налог на доходы физических лиц с доходов, источником которых является налоговый агент, за исключением доходов, в отношении которых исчисление и уплата налога осуществляются в соответствии со статьями 227, 227.1 и 228 Налогового кодекса Российской Федерации	151380,0
182 1 01 02020 01 0000 110	Налог на доходы физических лиц с доходов, полученных от осуществления деятельности физическими лицами, зарегистрированными в качестве индивидуальных предпринимателей, нотариусов, занимающихся частной практикой, адвокатов, учредивших адвокатские кабинеты и других лиц, занимающихся частной практикой в соответствии со статьей 227 Налогового кодекса Российской Федерации	1037,7
182 1 01 02030 01 0000 110	Налог на доходы физических лиц с доходов, полученных физическими лицами в соответствии со статьей 228 Налогового Кодекса Российской Федерации	1831,3
182 1 01 02040 01 0000 110	Налог на доходы физических лиц в виде фиксированных авансовых платежей с доходов, полученных физическими лицами, являющимися иностранными гражданами, осуществляющими трудовую деятельность по найму у физических лиц на основании патента в соответствии со статьей 227.1 Налогового кодекса Российской Федерации	1573,4
182 1 01 02080 01 0000 110	Налог на доходы физических лиц части суммы налога, превышающей 650 000 рублей, относящейся к части налоговой базы, превышающей 5 000 000 рублей	411,1
182 1 01 02130 01 0000 110	Налог на доходы физических лиц в отношении доходов от долевого участия в организации, полученных в виде дивидендов (в части суммы налога, не превышающей 650 000 рублей)	820,0
182 1 01 02140 01 0000 110	Налог на доходы физических лиц в отношении доходов от долевого участия в организации, полученных в виде дивидендов (в части суммы налога, превышающей 650 000 рублей)	854,6
000 1 03 00000 00 0000 110	Налоги на товары (работы, услуги), реализуемые на территории Российской Федерации	17269,8
000 1 03 02000 01 0000 110	Акцизы по подакцизным товарам (продукции), производимым на территории Российской Федерации	17269,8
182 1 03 02231 01 0000 110	Доходы от уплаты акцизов на дизельное топливо, подлежащие распределению между бюджетами субъектов Российской Федерации и местными бюджетами с учетом установленных дифференцированных нормативов отчислений в местные бюджеты	8948,5
182 1 03 02241 01 0000 110	Доходы от уплаты акцизов на моторные масла для дизельных и (или) карбюраторных (инжекторных) двигателей, подлежащие распределению между бюджетами субъектов Российской Федерации и местными бюджетами с учетом установленных дифференцированных нормативов отчислений в местные бюджеты	46,7
182 1 03 02251 01 0000 110	Доходы от уплаты акцизов на автомобильный бензин, подлежащие распределению между бюджетами субъектов Российской Федерации и местными бюджетами с учетом установленных дифференцированных нормативов отчислений в местные бюджеты	9248,9
182 1 03 02261 01 0000 110	Доходы от уплаты акцизов на прямойгонный бензин, подлежащие распределению между бюджетами субъектов Российской Федерации и местными бюджетами с учетом установленных дифференцированных нормативов отчислений в местные бюджеты	-974,3
000 1 05 00000 00 0000 000	Налоги на совокупный доход	6938,4
182 1 05 02000 00 0000 110	Единый налог на вмененный доход для отдельных видов деятельности	-174,7
182 1 05 02010 02 0000 110	Единый налог на вмененный доход для отдельных видов деятельности	-149,1
182 1 05 02020 02 0000 110	Единый налог на вмененный доход для отдельных видов деятельности (за налоговые периоды, истекшие до 1 января 2011 года)	-25,6
182 1 05 03000 00 0000 110	Единый сельскохозяйственный налог	5933,5
182 1 05 03010 01 0000 110	Единый сельскохозяйственный налог	5933,5
182 1 05 04000 02 0000 110	Налог, взимаемый в связи с применением патентной системы налогообложения	1179,6
182 1 05 04020 02 0000 110	Налог, взимаемый в связи с применением патентной системы налогообложения, зачисляемый в бюджеты муниципальных районов	1179,6
000 1 06 04000 02 0000 110	Транспортный налог	35361,6
182 1 06 04011 02 0000 110	Транспортный налог с организаций	4357,7
182 1 06 04012 02 0000 110	Транспортный налог с физических лиц	31003,9
000 1 08 00000 00 0000 000	Государственная пошлина	4621,7
182 1 08 03010 01 0000 110	Госпошлина по делам, рассматриваемым в судах общей юрисдикции, мировыми судьями (за исключением Верховного Суда Российской Федерации)	4621,7
000 1 11 00000 00 0000 000	Доходы от использования имущества, находящегося в государственной и муниципальной собственности	4995,1
000 1 11 03000 00 0000 120	Проценты, полученные от предоставления бюджетных кредитов внутри страны	11,0
062 1 11 03050 05 0000 120	Проценты, полученные от предоставления бюджетных кредитов внутри страны за счет средств бюджетов муниципальных районов	11,0
000 1 11 05000 00 0000 120	Доходы, получаемые в виде арендной либо иной платы за передачу в возмездное пользование государственного и муниципального имущества (за исключением имущества бюджетных и автономных учреждений, а также имущества государственных и муниципальных унитарных предприятий, в том числе казенных)	4984,1

064 1 11 05013 05 0000 120	Доходы, получаемые в виде арендной платы за земельные участки, государственная собственность на которые не разграничена и которые расположены в границах сельских поселений и межселенных территорий муниципальных районов, а также средства от продажи права на заключение договоров аренды указанных земельных участков	4345,3
064 1 11 05013 13 0000 120	Доходы, получаемые в виде арендной платы за земельные участки, государственная собственность на которые не разграничена и которые расположены в границах городских поселений, а также средства от продажи права на заключение договоров аренды указанных земельных участков	577,8
064 1 11 05075 05 0000 120	Доходы от сдачи в аренду имущества, составляющего казну муниципальных районов (за исключением земельных участков)	61,0
000 1 12 00000 00 0000 000	Платежи при пользовании природными ресурсами	659,5
048 1 12 01010 01 0000 120	Плата за негативное воздействие на окружающую среду	538,2
048 1 12 01040 01 0000 120	Плата за размещение отходов производства и потребления	120,5
048 1 12 01070 01 0000 120	Плата за выбросы загрязняющих веществ, образующихся при сжигании на факельных установках и (или) рассеивании попутного нефтяного газа	0,8
000 1 13 00000 00 0000 000	Доходы от оказания платных услуг и компенсации затрат государства	369,8
063 1 13 01995 05 0000 130	Прочие доходы от оказания платных услуг (работ) получателями средств бюджетов муниципальных районов	328,8
062 1 13 02995 05 0000 130	Прочие доходы от компенсации затрат бюджетов муниципальных районов	41,0
000 1 14 00000 00 0000 000	Доходы от продажи материальных и нематериальных активов	6826,7
063 1 14 02053 05 0000 410	Доходы от реализации иного имущества, находящегося в собственности муниципальных районов (за исключением имущества муниципальных бюджетных и автономных учреждений, а также имущества муниципальных унитарных предприятий, в том числе казенных), в части реализации основных средств по указанному имуществу	467,2
063 1 14 02050 05 0000 440	Доходы от реализации иного имущества, находящегося в собственности муниципальных районов (за исключением имущества муниципальных бюджетных и автономных учреждений, а также имущества муниципальных унитарных предприятий, в том числе казенных), в части реализации материальных запасов по указанному имуществу	80,3
064 1 14 06013 05 0000 430	Доходы от продажи земельных участков, государственная собственность на которые не разграничена и которые расположены в границах сельских поселений и межселенных территорий муниципальных районов	6011,1
064 1 14 06013 13 0000 430	Доходы от продажи земельных участков, государственная собственность на которые не разграничена и которые расположены в границах городских поселений	268,1
000 1 16 00000 00 0000 000	Штрафы, санкции, возмещение ущерба	1963,7
036 1 16 01053 01 0000 140	Административные штрафы, установленные Главой 5 Кодекса Российской Федерации об административных правонарушениях, за административные правонарушения, посягающие на права граждан, налагаемые мировыми судьями, комиссиями по делам несовершеннолетних и защите их прав	-22,6
063 1 16 01053 01 0000 140	Административные штрафы, установленные Главой 5 Кодекса Российской Федерации об административных правонарушениях, за административные правонарушения, посягающие на права граждан, налагаемые мировыми судьями, комиссиями по делам несовершеннолетних и защите их прав	15,6
036 1 16 01063 01 0000 140	Административные штрафы, установленные Главой 6 Кодекса Российской Федерации об административных правонарушениях, за административные правонарушения, посягающие на здоровье, санитарно-эпидемиологическое благополучие населения и общественную нравственность, налагаемые мировыми судьями, комиссиями по делам несовершеннолетних и защите их прав	115,5
063 1 16 01063 01 0000 140	Административные штрафы, установленные Главой 6 Кодекса Российской Федерации об административных правонарушениях, за административные правонарушения, посягающие на здоровье, санитарно-эпидемиологическое благополучие населения и общественную нравственность, налагаемые мировыми судьями, комиссиями по делам несовершеннолетних и защите их прав	32,5
036 1 16 01073 01 0000 140	Административные штрафы, установленные Главой 7 Кодекса Российской Федерации об административных правонарушениях, за административные правонарушения в области охраны собственности, налагаемые мировыми судьями, комиссиями по делам несовершеннолетних и защите их прав	694,3
063 1 16 01073 01 0000 140	Административные штрафы, установленные Главой 7 Кодекса Российской Федерации об административных правонарушениях, за административные правонарушения в области охраны собственности, налагаемые мировыми судьями, комиссиями по делам несовершеннолетних и защите их прав	15,1
036 1 16 01083 01 0000 140	Административные штрафы, установленные Главой 8 Кодекса Российской Федерации об административных правонарушениях, за административные правонарушения в области охраны окружающей среды и природопользования, налагаемые мировыми судьями, комиссиями по делам несовершеннолетних и защите их прав	3,3
036 1 16 01084 01 0000 140	Административные штрафы, установленные главой 8 Кодекса Российской Федерации об административных правонарушениях, за административные правонарушения в области охраны окружающей среды и природопользования, выявленные должностными лицами органов муниципального контроля	3,7
036 1 16 01093 01 0000 140	Административные штрафы, установленные главой 9 Кодекса Российской Федерации об административных правонарушениях, за административные правонарушения в промышленности, строительстве и энергетике, налагаемые мировыми судьями, комиссиями по делам несовершеннолетних и защите их прав	18,5
036 1 16 01103 01 0000 140	Административные штрафы, установленные главой 10 Кодекса Российской Федерации об административных правонарушениях, за административные правонарушения в сельском хозяйстве, ветеринарии и мелиорации земель, налагаемые мировыми судьями, комиссиями по делам несовершеннолетних и защите их прав	1,7
036 1 16 01133 01 0000 140	Административные штрафы, установленные Главой 13 Кодекса Российской Федерации об административных правонарушениях, за административные правонарушения в области связи и информации, налагаемые мировыми судьями, комиссиями по делам несовершеннолетних и защите их прав	8,0
036 1 16 01143 01 0000 140	Административные штрафы, установленные Главой 14 Кодекса Российской Федерации об административных правонарушениях, за административные правонарушения в области предпринимательской деятельности и деятельности саморегулируемых организаций, налагаемые мировыми судьями, комиссиями по делам несовершеннолетних и защите их прав	28,4
036 1 16 01153 01 0000 140	Административные штрафы, установленные Главой 15 Кодекса Российской Федерации об административных правонарушениях, за административные правонарушения в области финансов, налогов и сборов, страхования, рынка ценных бумаг (за исключением штрафов, указанных в пункте 6 статьи 46 Бюджетного кодекса Российской Федерации), налагаемые мировыми судьями, комиссиями по делам несовершеннолетних и защите их прав	5,7
036 1 16 01163 01 0000 140	Административные штрафы, установленные главой 16 Кодекса Российской Федерации об административных правонарушениях, за административные правонарушения в области таможенного дела (нарушение таможенных правил), налагаемые мировыми судьями, комиссиями по делам несовершеннолетних и защите их прав	0,5
036 1 16 01173 01 0000 140	Административные штрафы, установленные Главой 17 Кодекса Российской Федерации об административных правонарушениях, за административные правонарушения, посягающие на институты государственной власти, налагаемые мировыми судьями, комиссиями по делам несовершеннолетних и защите их прав	-0,2
036 1 16 01183 01 0000 140	Административные штрафы, установленные главой 18 Кодекса Российской Федерации об административных правонарушениях, за административные правонарушения в области защиты государственной границы Российской Федерации и обеспечения режима пребывания иностранных граждан или лиц без гражданства на территории Российской Федерации, налагаемые мировыми судьями, комиссиями по делам несовершеннолетних и защите их прав	0,3
036 1 16 01193 01 0000 140	Административные штрафы, установленные Главой 19 Кодекса Российской Федерации об административных правонарушениях, за административные правонарушения против порядка управления, налагаемые мировыми судьями, комиссиями по делам несовершеннолетних и защите их прав	230,3
036 1 16 01203 01 0000 140	Административные штрафы, установленные Главой 20 Кодекса Российской Федерации об административных правонарушениях, за административные правонарушения, посягающие на общественный порядок и общественную безопасность, налагаемые мировыми судьями, комиссиями по делам несовершеннолетних и защите их прав	312,5
043 1 16 01203 01 0000 140	Административные штрафы, установленные Главой 20 Кодекса Российской Федерации об административных правонарушениях, за административные правонарушения, посягающие на общественный порядок и общественную безопасность, налагаемые мировыми судьями, комиссиями по делам несовершеннолетних и защите их прав	7,5
063 1 16 01203 01 0000 140	Административные штрафы, установленные Главой 20 Кодекса Российской Федерации об административных правонарушениях, за административные правонарушения, посягающие на общественный порядок и общественную безопасность, налагаемые мировыми судьями, комиссиями по делам несовершеннолетних и защите их прав	2,5
063 1 16 02020 02 0000 140	Административные штрафы, установленные законами субъектов Российской Федерации об административных правонарушениях, за нарушение муниципальных правовых актов	13,1
182 1 16 10129 01 0000 140	Доходы от денежных взъясаний (штрафов), поступающие в счет погашения задолженности, образовавшейся до 1 января 2020 года, подлежащие зачислению в федеральный бюджет и бюджет муниципального образования по нормативам, действовавшим в 2019 году	0,1
016 1 16 11050 01 0000 140	Платежи по искам о возмещении вреда, причиненного окружающей среде, а также платежи, уплачиваемые при добровольном возмещении вреда, причиненного окружающей среде (за исключением вреда, причиненного окружающей среде на особо охраняемых природных территориях), подлежащие зачислению в бюджет муниципального образования	33,2
043 1 16 11050 01 0000 140	Платежи по искам о возмещении вреда, причиненного окружающей среде, а также платежи, уплачиваемые при добровольном возмещении вреда, причиненного окружающей среде (за исключением вреда, причиненного окружающей среде на особо охраняемых природных территориях), подлежащие зачислению в бюджет муниципального образования	345,6
048 1 16 11050 01 0000 140	Платежи по искам о возмещении вреда, причиненного окружающей среде, а также платежи, уплачиваемые при добровольном возмещении вреда, причиненного окружающей среде (за исключением вреда, причиненного окружающей среде на особо охраняемых природных территориях), подлежащие зачислению в бюджет муниципального образования	93,6
063 1 16 11064 01 0000 140	Платежи, уплачиваемые в целях возмещения вреда, причиняемого автомобильным дорогам местного значения транспортными средствами, осуществляющими перевозки тяжеловесных и (или) крупногабаритных грузов	5,0
ИТОГО ДОХОДОВ:		236914,4

000 2 00 00000 00 0000 000	Безвозмездные поступления	802328,1
062 2 02 00000 00 0000 000	Безвозмездные поступления от других бюджетов бюджетной системы Российской Федерации	802413,5
000 2 02 10000 00 0000 150	Дотации бюджетам бюджетной системы Российской Федерации	111206,7
062 2 02 15001 05 0000 150	Дотации бюджетам муниципальных районов на выравнивание бюджетной обеспеченности	69292,4
062 2 02 15002 05 0000 150	Дотации бюджетам муниципальных районов на поддержку мер по обеспечению сбалансированности бюджетов	41914,3
000 2 02 20000 00 0000 150	Субсидии бюджетам бюджетной системы Российской Федерации (межбюджетные субсидии)	140418,6
062 2 02 25098 05 0000 150	Субсидии бюджетам муниципальных районов на обновление материально-технической базы для организации учебно-исследовательской, научно-практической, творческой деятельности, занятий физической культурой и спортом в образовательных организациях	1609,1
062 2 02 25172 05 0000 150	Субсидии бюджетам муниципальных районов на оснащение (обновление материально-технической базы) оборудованием, средствами обучения и воспитания общеобразовательных организаций, в том числе осуществляющих общеобразовательную деятельность по адаптированным основным общеобразовательным программам	5876,2
062 2 02 25230 05 0000 150	Субсидии бюджетам муниципальных районов на создание новых мест в общеобразовательных организациях, расположенных в сельской местности и поселках городского типа	70080,7
062 2 02 25304 05 0000 150	Субсидии бюджетам на организацию бесплатного горячего питания обучающихся, получающих начальное общее образование в государственных и муниципальных образовательных организациях	12754,0
062 2 02 25372 05 0000 150	Субсидии бюджетам муниципальных районов на развитие транспортной инфраструктуры на сельских территориях	43293,9
062 2 02 25497 05 0000 150	Субсидия бюджетам муниципальных районов на реализацию мероприятий по обеспечению жильем молодых семей	1288,6
062 2 02 25511 05 0000 150	Субсидии бюджетам муниципальных районов на проведение комплексных кадастровых работ	5238,1
062 2 02 25519 05 0000 150	Субсидия бюджетам муниципальных районов области на поддержку отрасли культуры	278,0
000 2 02 29000 00 0000 150	Прочие субсидии	59625,4
062 2 02 29999 05 0000 150	Прочие субсидии бюджетам муниципальных районов	59625,4
062 2 02 30000 00 0000 150	Субвенции бюджетам субъектов Российской Федерации и муниципальных образований	352664,6
062 2 02 30024 05 0001 150	Субвенции бюджетам муниципальных районов области на выполнение передаваемых полномочий субъектов Российской Федерации	335563,2
062 2 02 35120 05 0000 150	Субвенции бюджетам муниципальных районов области на осуществление полномочий по составлению (изменению) списков кандидатов в присяжные заседатели федеральных судов общей юрисдикции в Российской Федерации	2,8
062 2 02 35303 05 0000 150	Субвенции бюджетам муниципальных районов области на ежемесячное денежное вознаграждение за классное руководство педагогическим работникам государственных и муниципальных общеобразовательных организаций	17098,6
000 2 02 40000 00 0000 150	Иные межбюджетные трансферты	31906,7
062 2 02 40014 05 0000 150	Межбюджетные трансферты, передаваемые бюджетам муниципальных районов из бюджетов поселений на осуществление части полномочий по решению вопросов местного значения в соответствии с заключенными соглашениями	28330,3
062 2 02 45179 05 0000 150	Межбюджетные трансферты, передаваемые бюджетам муниципальных районов на проведение мероприятий по обеспечению деятельности советников директора по воспитанию и взаимодействию с детскими общественными объединениями в общеобразовательных организациях	3576,4
000 2 02 49000 05 0000 150	Прочие межбюджетные трансферты, передаваемые бюджетам муниципальных районов	106591,5
062 2 02 49999 05 0000 150	Прочие межбюджетные трансферты, передаваемые бюджетам муниципальных районов	106591,5
000 2 19 00000 00 0000 000	Возврат остатков субсидий, субвенций и иных межбюджетных трансфертов, имеющих целевое значение, прошлых лет	-85,4
062 2 19 25497 05 0000 150	Возврат остатков субсидий на реализацию мероприятий по обеспечению жильем молодых семей из бюджетов муниципальных районов	-85,4
000 2 19 60010 05 0000 150	Возврат прочих остатков субсидий, субвенций и иных межбюджетных трансфертов, имеющих целевое назначение, прошлых лет из бюджетов муниципальных районов	-85,4
	ВСЕГО ДОХОДОВ:	1039242,5

**Приложение № 2
к решению муниципального Собрания
Татищевского муниципального района
Саратовской области
от 21.05.2024 № 9/40**

Расходы муниципального бюджета Татищевского муниципального района Саратовской области за 2023 год по ведомственной структуре

Наименование	Код	Раздел	Подраздел	Целевая статья	Вид расходов	Сумма тыс. руб.
1	2	3	4	5	6	7
Управление финансов администрации Татищевского муниципального района Саратовской области	062					25305,9
Общегосударственные вопросы	062	01				5909,9
Обеспечение деятельности финансовых, налоговых и таможенных органов и органов финансового (финансово-бюджетного) надзора	062	01	06			5909,9
Выполнение функций органами местного самоуправления	062	01	06	2100000000		5453,9
Обеспечение деятельности исполнительно-распорядительного органа муниципального образования (местной администрации)	062	01	06	2170000000		5453,9
Расходы на обеспечение функций центрального аппарата	062	01	06	2170010020		3714,9
Расходы на выплату персоналу в целях обеспечения выполнения функций государственными (муниципальными) органами, казенными учреждениями, органами управления государственными внебюджетными фондами	062	01	06	2170010020	100	3572,7
Закупка товаров, работ и услуг для государственных (муниципальных) нужд	062	01	06	2170010020	200	138,8
Иные бюджетные ассигнования	062	01	06	2170010020	800	3,4
Осуществление части полномочий по решению вопросов местного значения поселений в соответствии с заключенными соглашениями	062	01	06	2170010260		1609,2
Расходы на выплаты персоналу государственных (муниципальных) органов	062	01	06	2170010260	100	1599,1
	062	01	06	2170010260	200	10,1
Обеспечение надлежащего осуществления полномочий по решению вопросов местного значения	062	01	06	2170079200	-	129,8
Расходы на выплату персоналу в целях обеспечения выполнения функций государственными (муниципальными) органами, казенными учреждениями, органами управления государственными внебюджетными фондами	062	01	06	2170079200	100	129,8
Расходы по исполнению отдельных обязательств	062	01	06	7500000000	-	456,0
Расходы на погашение кредиторской задолженности	062	01	06	7550000000	-	456,0
	062	01	06	7550010620	100	456,0
	062	13				111,1
Обслуживание государственного и муниципального долга	062	13	01			111,1
Обслуживание внутреннего государственного и муниципального долга	062	13	01			111,1
Обслуживание долговых обязательств	062	13	01	2600000000		84,4
Процентные платежи по муниципальному долгу	062	13	01	2600010240		84,4
Обслуживание государственного (муниципального) долга	062	13	01	2600010240	700	84,4
Процентные платежи за рассрочку возврата реструктурированной задолженности по бюджетным кредитам за 2012 год	062	13	01	2600010570		26,7
Обслуживание государственного (муниципального) долга	062	13	01	2600010570	700	26,7
Межбюджетные трансферты общего характера бюджетам субъектов Российской Федерации и муниципальных образований	062	14				19284,9
Дотации на выравнивание бюджетной обеспеченности субъектов Российской Федерации и муниципальных образований	062	14	01			2309,9
Предоставление межбюджетных трансфертов	062	14	01	7700000000		700,0
Предоставление межбюджетных трансфертов местным бюджетом поселений	062	14	01	7710000000		700,0
Дотации на выравнивание бюджетной обеспеченности поселений	062	14	01	7710010210		700,0
Межбюджетные трансферты	062	14	01	7710010210	500	700,0
Осуществление переданных полномочий Российской Федерации, субъекта Российской Федерации	062	14	01	9600000000		1609,9
Осуществление переданных полномочий за счет субвенций, субсидий и межбюджетных трансфертов из областного бюджета	062	14	01	9610000000		1609,9
Исполнение государственных полномочий по расчету и предоставлению дотаций поселением	062	14	01	9610076100		1609,9
Межбюджетные трансферты	062	14	01	9610076100	500	16975,0
Прочие межбюджетные трансферты общего характера	062	14	03			16975,0
Предоставление межбюджетных трансфертов	062	14	03	7700000000		16975,0
Предоставление межбюджетных трансфертов местным бюджетам поселений	062	14	03	7710000000		16975,0
Иные межбюджетные трансферты, передаваемые бюджетам поселений на поддержку мер по обеспечению сбалансированности местных бюджетов поселений	062	14	03	7710010220		5275,0
Межбюджетные трансферты	062	14	03	7710010220	500	5275,0
Иные межбюджетные трансферты местным бюджетам муниципальных образований, входящих в состав Татищевского муниципального района на реализацию расходных обязательств, возникающих при выполнении полномочий по решению вопросов местного значения	062	14	03	7710010690		11700,0
Межбюджетные трансферты	062	14	03	7710010690	500	11700,0
Администрация Татищевского муниципального района Саратовской области	063					1001214,9
Общегосударственные расходы	063	01				96029,8
Функционирование высшего должностного лица субъекта Российской Федерации и муниципального образования	063	01	02			4945,7
Выполнение функций органами местного самоуправления	063	01	02	2100000000		4850,0
Обеспечение деятельности исполнительно-распорядительного органа муниципального образования (местной администрации)	063	01	02	2170000000		4850,0

Расходы на обеспечение деятельности главы муниципального района	063	01	02	2170010610	3895,0
Расходы на выплату персоналу в целях обеспечения выполнения функций государственными (муниципальными) органами, казенными учреждениями, органами управления государственными внебюджетными фондами	063	01	02	2170010610	100 3895,0
Обеспечение надлежащего осуществления полномочий по решению вопросов местного значения	063	01	02	2170079200	- 292,4
Расходы на выплату персоналу в целях обеспечения выполнения функций государственными (муниципальными) органами, казенными учреждениями, органами управления государственными внебюджетными фондами	063	01	02	2170079200	100 292,4
Достижение показателей деятельности	063	01	02	2170079330	- 662,6
Расходы на выплату персоналу в целях обеспечения выполнения функций государственными (муниципальными) органами, казенными учреждениями, органами управления государственными внебюджетными фондами	063	01	02	2170079330	100 662,6
Расходы по исполнению отдельных обязательств	063	01	02	7500000000	- 95,7
Расходы на погашение кредиторской задолженности	063	01	02	7550000000	- 95,7
Расходы на исполнение решений налогового органа	063	01	02	7550010620	- 95,7
Расходы на выплату персоналу в целях обеспечения выполнения функций государственными (муниципальными) органами, казенными учреждениями, органами управления государственными внебюджетными фондами	063	01	02	7550010620	100 95,7
Функционирование Правительства Российской Федерации, высших исполнительных органов государственной власти субъектов Российской Федерации, местных администраций	063	01	04		83453,8
Выполнение функций органами местного самоуправления	063	01	04	2100000000	80233,0
Обеспечение деятельности исполнительно-распорядительного органа муниципального образования (местной администрации)	063	01	04	2170000000	80233,0
Расходы на обеспечение функций центрального аппарата	063	01	04	2170010020	72856,8
Расходы на выплату персоналу в целях обеспечения выполнения функций государственными (муниципальными) органами, казенными учреждениями, органами управления государственными внебюджетными фондами	063	01	04	2170010020	100 66578,4
Закупка товаров, работ и услуг для государственных (муниципальных) нужд	063	01	04	2170010020	200 6197,0
Иные бюджетные ассигнования	063	01	04	2170010020	800 81,4
Уплата земельного налога, налога на имущество и транспортного налога органами местного самоуправления	063	01	04	2170010040	571,1
Иные бюджетные ассигнования	063	01	04	2170010040	800 571,1
Осуществление части полномочий по решению вопросов местного значения поселений в соответствии с заключенными соглашениями	063	01	04	2170010260	1756,9
Расходы на выплату персоналу в целях обеспечения выполнения функций государственными (муниципальными) органами, казенными учреждениями, органами управления государственными внебюджетными фондами	063	01	04	2170010260	100 1752,8
Закупка товаров, работ и услуг для государственных (муниципальных) нужд	063	01	04	2170010260	200 4,1
Стимулирование (поощрение) социально-экономического развития муниципалитетов	063	01	04	2170078110	197,3
Расходы на выплату персоналу в целях обеспечения выполнения функций государственными (муниципальными) органами, казенными учреждениями, органами управления государственными внебюджетными фондами	063	01	04	2170078110	100 197,3
Обеспечение надлежащего осуществления полномочий по решению вопросов местного значения	063	01	04	2170079200	- 4363,9
Расходы на выплату персоналу в целях обеспечения выполнения функций государственными (муниципальными) органами, казенными учреждениями, органами управления государственными внебюджетными фондами	063	01	04	2170079200	100 4363,9
	063	01	04	2170079330	487,0
	063	01	04	2170079330	100 487,0
Расходы по исполнению отдельных обязательств	063	01	04	7500000000	- 1952,9
Расходы на погашение кредиторской задолженности	063	01	04	7550000000	- 1952,9
Достижение показателей деятельности	063	01	04	7550010620	- 1952,9
Расходы на выплату персоналу в целях обеспечения выполнения функций государственными (муниципальными) органами, казенными учреждениями, органами управления государственными внебюджетными фондами	063	01	04	7550010620	100 1952,9
Осуществление переданных полномочий Российской Федерации, субъекта Российской Федерации	063	01	04	9600000000	1267,9
Осуществление переданных полномочий за счет субвенций, субсидий и межбюджетных трансфертов из областного бюджета	063	01	04	9610000000	1267,9
Осуществление государственных полномочий по образованию и обеспечению деятельности административных комиссий, определению перечня должностных лиц, уполномоченных составлять протоколы об административных правонарушениях	063	01	04	9610076500	167,0
Расходы на выплату персоналу в целях обеспечения выполнения функций государственными (муниципальными) органами, казенными учреждениями, органами управления государственными внебюджетными фондами	063	01	04	9610076500	100 118,7
Закупка товаров, работ и услуг для государственных (муниципальных) нужд	063	01	04	9610076500	200 48,3
Осуществление государственных полномочий по созданию и организации деятельности комиссий по делам несовершеннолетних и защите их прав	063	01	04	9610076600	236,5
Расходы на выплату персоналу в целях обеспечения выполнения функций государственными (муниципальными) органами, казенными учреждениями, органами управления государственными внебюджетными фондами	063	01	04	9610076600	100 188,2
Закупка товаров, работ и услуг для государственных (муниципальных) нужд	063	01	04	9610076600	200 48,3
Осуществление органами местного самоуправления отдельных государственных полномочий по осуществлению деятельности по опеке и попечительству в отношении несовершеннолетних граждан в части расходов на оплату труда, уплату страховых взносов по обязательному социальному страхованию в государственные внебюджетные фонды Российской Федерации, обеспечения деятельности штатных работников	063	01	04	9610077120	782,2
Расходы на выплату персоналу в целях обеспечения выполнения функций государственными (муниципальными) органами, казенными учреждениями, органами управления государственными внебюджетными фондами	063	01	04	9610077120	100 664,0
Закупка товаров, работ и услуг для государственных (муниципальных) нужд	063	01	04	9610077120	200 118,2
Содействие в организации деятельности по военно-патриотическому воспитанию граждан	063	01	04	9610078760	82,2
Расходы на выплату персоналу в целях обеспечения выполнения функций государственными (муниципальными) органами, казенными учреждениями, органами управления государственными внебюджетными фондами	063	01	04	9610078760	100 82,2
Судебная система	063	01	05		2,8
Осуществление переданных полномочий Российской Федерации, субъекта Российской Федерации	063	01	05	9600000000	2,8
Осуществление переданных полномочий за счет субвенций, субсидий и межбюджетных трансфертов из федерального бюджета	063	01	05	9620000000	2,8
Осуществление полномочий по составлению (изменению) списков кандидатов в присяжные заседатели федеральных судов общей юрисдикции в Российской Федерации	063	01	05	9620051200	2,8
Закупка товаров, работ и услуг для государственных (муниципальных) нужд	063	01	05	9620051200	200 2,8
Другие общегосударственные вопросы	063	01	13		7627,5
Муниципальная программа «Профилактика правонарушений, терроризма, экстремизма и противодействие незаконному обороту наркотических средств на территории Татищевского муниципального района Саратовской области»	063	01	13	1B00000000	685,4
Подпрограмма «Профилактика правонарушений и усиление борьбы с преступностью на территории Татищевского муниципального района Саратовской области»	063	01	13	1B10000000	342,9
Обеспечение общественного порядка и безопасности граждан, профилактика правонарушений против личности	063	01	13	1B10100000	141,5
Реализация основного мероприятия	063	01	13	1B101M0000	141,5
Закупка товаров, работ и услуг для государственных (муниципальных) нужд	063	01	13	1B101M0000	200 141,5
Профилактика правонарушений несовершеннолетних и молодежи	063	01	13	1B10300000	201,4
Реализация основного мероприятия	063	01	13	1B103M0000	201,4
Закупка товаров, работ и услуг для государственных (муниципальных) нужд	063	01	13	1B103M0000	200 201,4
Подпрограмма «Профилактика терроризма и экстремизма на территории Татищевского муниципального района Саратовской области»	063	01	13	1B20000000	342,5
Усиление антитеррористической защищенности объектов района	063	01	13	1B20100000	317,7
Реализация основного мероприятия	063	01	13	1B201M0000	317,7
Закупка товаров, работ и услуг для государственных (муниципальных) нужд	063	01	13	1B201M0000	200 317,7
Проведение информационно-пропагандистских мероприятий в сфере профилактики терроризма	063	01	13	1B20200000	- 24,8
Реализация основного мероприятия	063	01	13	1B202M0000	- 24,8
Закупка товаров, работ и услуг для государственных (муниципальных) нужд	063	01	13	1B202M0000	200 24,8
Муниципальная программа «Развитие культуры и молодежной политики Татищевского муниципального района Саратовской области»	063	01	13	1K00000000	1674,6
Обеспечение сохранности, учета документов и предоставление пользователям архивной информации	063	01	13	1K01600000	1674,6
Расходы на обеспечение деятельности муниципальных казенных учреждений	063	01	13	1K01610060	835,5
Расходы на выплату персоналу в целях обеспечения выполнения функций государственными (муниципальными) органами, казенными учреждениями, органами управления государственными внебюджетными фондами	063	01	13	1K01610060	100 758,4
Закупка товаров, работ и услуг для государственных (муниципальных) нужд	063	01	13	1K01610060	200 77,1
Погашение кредиторской задолженности прошлых лет за исключением обеспечения деятельности органов местного самоуправления (иных органов местного самоуправления)	063	01	13	1K01610750	396,7
Расходы на выплату персоналу в целях обеспечения выполнения функций государственными (муниципальными) органами, казенными учреждениями, органами управления государственными внебюджетными фондами	063	01	13	1K01610750	100 396,7
Обеспечение сохранения достигнутых показателей повышения оплаты труда отдельных категорий работников бюджетной сферы	063	01	13	1K01672500	343,5

Расходы на выплату персоналу в целях обеспечения выполнения функций государственными (муниципальными) органами, казенными учреждениями, органами управления государственными внебюджетными фондами	063	01	13	1K01672500	100 343,5
Обеспечение надлежащего осуществления полномочий по решению вопросов местного значения	063	01	13	1K01679200	- 80,6
Расходы на выплату персоналу в целях обеспечения выполнения функций государственными (муниципальными) органами, казенными учреждениями, органами управления государственными внебюджетными фондами	063	01	13	1K01679200	100 80,6
Обеспечение сохранения достигнутых показателей повышения оплаты труда отдельных категорий работников бюджетной сферы за счет средств местного бюджета	063	01	13	1K016S2500	18,3
Расходы на выплату персоналу в целях обеспечения выполнения функций государственными (муниципальными) органами, казенными учреждениями, органами управления государственными внебюджетными фондами	063	01	13	1K016S2500	100 18,3
Муниципальная программа «Управление муниципальным имуществом Татищевского муниципального района Саратовской области»	063	01	13	1M00000000	85,5
Подготовка технической документации на объекты недвижимого и движимого имущества	063	01	13	1M00100000	46,0
Реализация основного мероприятия	063	01	13	1M001M0000	46,0
Закупка товаров, работ и услуг для государственных (муниципальных) нужд	063	01	13	1M001M0000	200 46,0
Проведение оценки муниципального имущества для определения начальной цены предмета аукциона и годовой арендной платы	063	01	13	1M00200000	39,5
Реализация основного мероприятия	063	01	13	1M002M0000	39,5
Закупка товаров, работ и услуг для государственных (муниципальных) нужд	063	01	13	1M002M0000	200 39,5
Расходы по исполнению отдельных обязательств	063	01	13	7500000000	5182,0
Средства резервных фондов	063	01	13	7530000000	- 4982,8
	063	01	13	7530010810	- 4982,8
Закупка товаров, работ и услуг для государственных (муниципальных) нужд	063	01	13	7530010810	200 4982,8
Расходы на уплату членских взносов	063	01	13	7540000000	199,2
Уплата членских взносов в Ассоциацию «Совет муниципальных образований Саратовской области»	063	01	13	7540010140	199,2
Иные бюджетные ассигнования	063	01	13	7540010140	800 199,2
Национальная безопасность и правоохранительная деятельность	063	03	10		3350,4
Защита населения и территории от чрезвычайных ситуаций природного и техногенного характера, пожарная безопасность	063	03	10		3350,4
Муниципальная программа «Защита населения и территорий от чрезвычайных ситуаций, обеспечение пожарной безопасности на территории Татищевского муниципального района Саратовской области»	063	03	10	1P00000000	- 120,3
Подпрограмма «Обеспечение пожарной безопасности на территории Татищевского муниципального района»	063	03	10	1P20000000	120,3
Материально-техническое обеспечение подразделений ДПО Татищевского муниципального района	063	03	10	1P20100000	24,6
Реализация основного мероприятия	063	03	10	1P201M0000	24,6
Закупка товаров, работ и услуг для государственных (муниципальных) нужд	063	03	10	1P201M0000	200 24,6
Обеспечение пожарной безопасности объектов социальной сферы с массовым пребыванием людей	063	03	10	1P20200000	- 95,7
Реализация основного мероприятия	063	03	10	1P202M0000	- 95,7
Закупка товаров, работ и услуг для государственных (муниципальных) нужд	063	03	10	1P202M0000	200 95,7
Обеспечение деятельности учреждений (оказание муниципальных услуг, выполнение работ)	063	03	10	2300000000	- 3230,1
Расходы на обеспечение деятельности муниципальных казенных учреждений	063	03	10	2300010060	- 2506,4
Расходы на выплату персоналу в целях обеспечения выполнения функций государственными (муниципальными) органами, казенными учреждениями, органами управления государственными внебюджетными фондами	063	03	10	2300010060	100 2490,7
Закупка товаров, работ и услуг для государственных (муниципальных) нужд	063	03	10	2300010060	200 15,6
Иные бюджетные ассигнования	063	03	10	2300010060	800 0,1
Погашение кредиторской задолженности прошлых лет за исключением обеспечения деятельности органов местного самоуправления (иных органов местного самоуправления)	063	03	10	2300010750	495,2
Расходы на выплату персоналу в целях обеспечения выполнения функций государственными (муниципальными) органами, казенными учреждениями, органами управления государственными внебюджетными фондами	063	03	10	2300010750	100 495,2
Обеспечение надлежащего осуществления полномочий по решению вопросов местного значения	063	03	10	2300079200	228,5
Расходы на выплату персоналу в целях обеспечения выполнения функций государственными (муниципальными) органами, казенными учреждениями, органами управления государственными внебюджетными фондами	063	03	10	2300079200	100 228,5
Национальная экономика	063	04			121797,7
Сельское хозяйство и рыболовство	063	04	05		36,9
Осуществление переданных полномочий Российской Федерации, субъекта Российской Федерации	063	04	05	9600000000	36,9
Осуществление переданных полномочий за счет субвенций, субсидий и межбюджетных трансфертов из областного бюджета	063	04	05	9610000000	36,9
Осуществление органами местного самоуправления отдельных государственных полномочий по организации проведения мероприятий при осуществлении деятельности по обращению с животными без владельцев	063	04	05	9610077130	36,9
Закупка товаров, работ и услуг для государственных (муниципальных) нужд	063	04	05	9610077130	200 36,9
Водное хозяйство	063	04	06	-	- 34,8
Муниципальная программа «Защита населения и территорий от чрезвычайных ситуаций, обеспечение пожарной безопасности на территории Татищевского муниципального района Саратовской области на 2017-2021 года»	063	04	06	1P00000000	- 34,8
Подпрограмма «Снижение рисков и смягчение последствий чрезвычайных ситуаций природного и техногенного характера на территории Татищевского муниципального района Саратовской области в 2017-2021 годах»	063	04	06	1P10000000	-
Обеспечение безопасной эксплуатации гидротехнических соединений	063	04	06	1P10400000	- 34,8
Реализация основного мероприятия	063	04	06	1P104M0000	- 34,8
Закупка товаров, работ и услуг для государственных (муниципальных) нужд	063	04	06	1P104M0000	200 34,8
Дорожное хозяйство (дорожные фонды)	063	04	09		106550,9
Муниципальная программа «Повышение безопасности дорожного движения на территории Татищевского муниципального района Саратовской области»	063	04	09	1G00000000	63257,0
Развитие системы маршрутного ориентирования на улично-дорожной сети	063	04	09	1G00100000	815,9
Реализация основного мероприятия за счет средств дорожного фонда	063	04	09	1G001D0000	815,9
Закупка товаров, работ и услуг для государственных (муниципальных) нужд	063	04	09	1G001D0000	200 815,9
Обеспечение капитального ремонта, ремонта и содержания автомобильных дорог общего пользования местного значения	063	04	09	1G00200000	- 62193,2
Реализация основного мероприятия за счет средств дорожного фонда	063	04	09	1G002D0000	- 37689,1
Закупка товаров, работ и услуг для государственных (муниципальных) нужд	063	04	09	1G002D0000	200 37689,1
Осуществление переданных полномочий в сфере дорожной деятельности в отношении автомобильных дорог местного значения в границах населенных пунктов поселения за счет средств дорожного фонда	063	04	09	1G002D0700	- 24504,1
Закупка товаров, работ и услуг для государственных (муниципальных) нужд	063	04	09	1G002D0700	200 24504,1
Содержание автомобильных дорог местного значения вне границ населенных пунктов в границах муниципального района	063	04	09	1G00400000	247,9
Иные межбюджетные трансферты местным бюджетам поселений на осуществление переданных полномочий в сфере дорожной деятельности в отношении автомобильных дорог местного значения вне границ населенных пунктов в границах муниципального района за счет средств муниципального дорожного фонда	063	04	09	1G004D0600	247,9
Межбюджетные трансферты	063	04	09	1G004D0600	500 247,9
Муниципальная программа «Развитие транспортной инфраструктуры на сельских территориях Татищевского муниципального района Саратовской области на 2022-2024 гг.»	063	04	09	1C00000000	- 43293,9
Строительство автомобильной дороги общего пользования местного значения с асфальтовым покрытием от с. Сторожевка до д. Зеленкино Татищевского района Саратовской области	063	04	09	1C00100000	- 43293,9
Развитие транспортной инфраструктуры на сельских территориях	063	04	09	1C001L3720	- 43293,9
Капитальные вложения в объекты государственной (муниципальной) собственности	063	04			

Закупка товаров, работ и услуг для государственных (муниципальных) нужд	063	04	12	1L00140230	200	90,0
Уточнение сведений о границах населенных пунктов и территориальных зон в Едином государственном реестре недвижимости	063	04	12	1L00178800		4817,5
Межбюджетные трансферты	063	04	12	1L00178800	540	4817,5
Проведение комплексных кадастровых работ	063	04	12	1L001L5110	-	5238,1
Закупка товаров, работ и услуг для государственных (муниципальных) нужд	063	04	12	1L001L5110	200	5238,1
Уточнение сведений о границах населенных пунктов и территориальных зон в Едином государственном реестре недвижимости за счет средств муниципального бюджета	063	04	12	1L001S8800		4817,5
Межбюджетные трансферты	063	04	12	1L001S8800		4817,5
Жилищно-коммунальное хозяйство	063	05				30,0
Жилищное хозяйство	063	05	01			30,0
Предоставление межбюджетных трансфертов	063	05	01	7700000000		30,0
Предоставление межбюджетных трансфертов местным бюджетом поселений	063	05	01	7710000000		30,0
Иные межбюджетные трансферты местным бюджетам поселений на осуществление переданных полномочий в сфере жилищной политики	063	05	01	7710010770		30,0
Межбюджетные трансферты	063	05	01	7710010770	500	30,0
Образование	063	07				644269,9
Дошкольное образование	063	07	01			63542,4
Муниципальная программа «Развитие образования Татищевского муниципального района Саратовской области»	063	07	01	1A00000000		63542,4
Развитие системы дошкольного образования	063	07	01	1A00100000		61665,0
Расходы на выполнение муниципальных заданий бюджетными и автономными учреждениями	063	07	01	1A00110070		17987,8
Предоставление субсидий бюджетным, автономным учреждениям и иным некоммерческим организациям	063	07	01	1A00110070	600	17987,8
Обеспечение образовательной деятельности муниципальных дошкольных образовательных организаций	063	07	01	1A00176700		40615,0
Предоставление субсидий бюджетным, автономным учреждениям и иным некоммерческим организациям	063	07	01	1A00176700	600	40615,0
Расходы на присмотр и уход за детьми дошкольного возраста в муниципальных образовательных организациях, реализующих основную общеобразовательную программу дошкольного образования	063	07	01	1A00176900		43,3
Предоставление субсидий бюджетным, автономным учреждениям и иным некоммерческим организациям	063	07	01	1A00176900	600	43,3
Обеспечение надлежащего осуществления полномочий по решению вопросов местного значения	063	07	01	1A00179200		3018,9
Предоставление субсидий бюджетным, автономным учреждениям и иным некоммерческим организациям	063	07	01	1A00179200	600	3018,9
Улучшение материально-технического состояния муниципальных учреждений	063	07	01	1A00300000	-	1697,9
Обеспечение и укрепление материально-технической базы образовательных организаций	063	07	01	1A00379Г40	-	552,0
Предоставление субсидий бюджетным, автономным учреждениям и иным некоммерческим организациям	063	07	01	1A00379Г40	600	552,0
Обеспечение и укрепление материально-технической базы образовательных организаций за счет средств местного бюджета	063	07	01	1A003S9Г40	-	552,0
Предоставление субсидий бюджетным, автономным учреждениям и иным некоммерческим организациям	063	07	01	1A003S9Г40	600	552,0
Реализация основного мероприятия	063	07	01	1A003M0000	-	593,9
Предоставление субсидий бюджетным, автономным учреждениям и иным некоммерческим организациям	063	07	01	1A003M0000	600	593,9
Реализация мер по поддержке семей военнослужащих, выполняющих задачи в ходе специальной военной операции (расходы на присмотр и уход за детьми дошкольного возраста в муниципальных организациях, реализующих основные общеобразовательные программы дошкольного образования)	063	07	01	1A02500000		179,5
Реализация основного мероприятия	063	07	01	1A025M0000		179,5
Предоставление субсидий бюджетным, автономным учреждениям и иным некоммерческим организациям	063	07	01	1A025M0000	600	179,5
Общее образование	063	07	02			541531,7
Муниципальная программа «Развитие образования Татищевского муниципального района Саратовской области»	063	07	02	1A00000000		541531,7
Развитие системы дошкольного образования	063	07	02	1A00100000		10,0
Частичное финансирование расходов на присмотр и уход за детьми дошкольного возраста в муниципальных образовательных организациях, реализующих основную общеобразовательную программу дошкольного образования	063	07	02	1A00176900		10,0
Предоставление субсидий бюджетным, автономным учреждениям и иным некоммерческим организациям	063	07	02	1A00176900	600	10,0
Развитие системы общего образования	063	07	02	1A00200000		343187,4
Расходы на выполнение муниципальных заданий бюджетными и автономными учреждениями	063	07	02	1A00210070		27270,9
Предоставление субсидий бюджетным, автономным учреждениям и иным некоммерческим организациям	063	07	02	1A00210070	600	27270,9
Организация бесплатного горячего питания обучающихся, получающих начальное общее, основное общее и среднее общее образование в муниципальных образовательных организациях	063	07	02	1A00240280		84,4
Предоставление субсидий бюджетным, автономным учреждениям и иным некоммерческим организациям	063	07	02	1A00240280	600	84,4
Обеспечение бесплатным двухразовым горячим питанием обучающихся с ограниченными возможностями здоровья, обучение которых организовано муниципальными образовательными организациями Татищевского муниципального района Саратовской области	063	07	02	1A00240290		204,2
Предоставление субсидий бюджетным, автономным учреждениям и иным некоммерческим организациям	063	07	02	1A00240290	600	204,2
Обеспечение образовательной деятельности муниципальных общеобразовательных учреждений	063	07	02	1A00277000		282200,1
Предоставление субсидий бюджетным, автономным учреждениям и иным некоммерческим организациям	063	07	02	1A00277000	600	282200,1
Предоставление питания отдельным категориям обучающихся в муниципальных образовательных организациях, реализующих образовательные программы начального общего, основного общего и среднего общего образования	063	07	02	1A00277200		3575,1
Предоставление субсидий бюджетным, автономным учреждениям и иным некоммерческим организациям	063	07	02	1A00277200	600	3575,1
Ежемесячное денежное вознаграждение за классное руководство педагогическим работникам государственных и муниципальных общеобразовательных организаций	063	07	02	1A002L3030		17098,7
Предоставление субсидий бюджетным, автономным учреждениям и иным некоммерческим организациям	063	07	02	1A002L3030	600	17098,7
Организация бесплатного горячего питания обучающихся, получающих начальное общее образование в государственных и муниципальных образовательных организациях	063	07	02	1A002L3040		12754,0
Предоставление субсидий бюджетным, автономным учреждениям и иным некоммерческим организациям	063	07	02	1A002L3040	600	12754,0
Улучшение материально-технического состояния муниципальных учреждений	063	07	02	1A00300000		38124,8
Проведение капитального и текущего ремонтов муниципальных образовательных организаций	063	07	02	1A00372Г00	-	17500,0
Предоставление субсидий бюджетным, автономным учреждениям и иным некоммерческим организациям	063	07	02	1A00372Г00	600	17500,0
Проведение капитального и текущего ремонта спортивных залов муниципальных общеобразовательных организаций	063	07	02	1A00372Г05		1500,0
Закупка товаров, работ и услуг для государственных (муниципальных) нужд	063	07	02	1A00372Г05	200	1500,0
Иные межбюджетные трансферты за счет средств, выделяемых из резервного фонда Правительства Саратовской области, на укрепление материально-технической базы муниципальных образовательных организаций	063	07	02	1A00379994		330,0
Предоставление субсидий бюджетным, автономным учреждениям и иным некоммерческим организациям	063	07	02	1A00379994	600	330,0
Обеспечение и укрепление материально-технической базы образовательных организаций	063	07	02	1A00379Г40		3131,0
Предоставление субсидий бюджетным, автономным учреждениям и иным некоммерческим организациям	063	07	02	1A00379Г40	600	3131,0
Проведение капитального и текущего ремонтов муниципальных образовательных организаций за счет средств местного бюджета	063	07	02	1A003S2Г00		779,9
Закупка товаров, работ и услуг для государственных (муниципальных) нужд	063	07	02	1A003S2Г00	200	779,9
Проведение капитального и текущего ремонта спортивных залов муниципальных общеобразовательных организаций за счет средств местного бюджета	063	07	02	1A003S2Г05		78,9
Закупка товаров, работ и услуг для государственных (муниципальных) нужд	063	07	02	1A003S2Г05	200	78,9
Обеспечение и укрепление материально-технической базы образовательных организаций за счет средств местного бюджета	063	07	02	1A003S9Г40	-	3131,0
Предоставление субсидий бюджетным, автономным учреждениям и иным некоммерческим организациям	063	07	02	1A003S9Г40	600	3131,0
Реализация основного мероприятия	063	07	02	1A003M0000		11674,0
Закупка товаров, работ и услуг для государственных (муниципальных) нужд	063	07	02	1A003M0000	200	124,7
Предоставление субсидий бюджетным, автономным учреждениям и иным некоммерческим организациям	063	07	02	1A003M0000	600	11549,3
Реконструкция здания МОУ «Татищевский лицей»	063	07	02	1A02300000	-	71824,4
Реализация мероприятий по строительству объектов образования	063	07	02	1A02372900		71824,4
Капитальные вложения в объекты государственной (муниципальной) собственности	063	07	02	1A02372900	400	71824,4
Реализация мер по поддержке семей военнослужащих, выполняющих задачи в ходе специальной военной операции (расходы на присмотр и уход за детьми дошкольного возраста в муниципальных организациях, реализующих основные общеобразовательные программы дошкольного образования)	063	07	02	1A02500000		100,6
Реализация основного мероприятия	063	07	02	1A025M0000		100,6

Предоставление субсидий бюджетным, автономным учреждениям и иным некоммерческим организациям	063	07	02	1A025M0000	600	100,6
Реализация регионального проекта (программы) в целях выполнения задач федерального проекта «Современная школа»	063	07	02	1A0E100000	-	86599,3
Реализация регионального проекта (программы) в целях выполнения задач федерального проекта «Современная школа»	063	07	02	1A0E151720		5876,2
Оснащение (обновление материально-технической базы) оборудованием, средствами обучения и воспитания общеобразовательных организаций, в том числе осуществляющих образовательную деятельность по адаптированным основным общеобразовательным программам	063	07	02	1A0E151720	200	5876,2
Создание новых мест в общеобразовательных организациях, расположенных в сельской местности и поселках городского типа	063	07	02	1A0E152300	-	70080,7
Капитальные вложения в объекты государственной (муниципальной) собственности	063	07	02	1A0E152300	400	70080,7
Обеспечение условий для создания центров образования цифрового и гуманитарного профилей (в рамках достижения соответствующих результатов федерального проекта) (за исключением расходов на оплату труда с начислениями)	063	07	02	1A0E1U1131	-	240,0
Предоставление субсидий бюджетным, автономным учреждениям и иным некоммерческим организациям	063	07	02	1A0E1U1131	600	240,0
Обеспечение условий для создания центров образования цифрового и гуманитарного профилей (в рамках достижения соответствующих результатов федерального проекта) (в части расходов на оплату труда с начислениями)	063	07	02	1A0E1U1137	-	4219,0
Предоставление субсидий бюджетным, автономным учреждениям и иным некоммерческим организациям	063	07	02	1A0E1U1137	600	4219,0
Обеспечение условий для функционирования центров образования естественно - научной и технологической направленности в общеобразовательных организациях (в рамках достижения соответствующих результатов федерального проекта) (за исключением расходов на оплату труда с начислениями)	063	07	02	1A0E1U1291	-	447,1
Предоставление субсидий бюджетным, автономным учреждениям и иным некоммерческим организациям	063	07	02	1A0E1U1291	600	447,1
Обеспечение условий для функционирования центров образования естественно - научной и технологической направленности в общеобразовательных организациях (в рамках достижения соответствующих результатов федерального проекта) (в части расходов на оплату труда с начислениями)	063	07	02	1A0E1U1297	-	5736,3
Предоставление субсидий бюджетным, автономным учреждениям и иным некоммерческим организациям	063	07	02	1A0E1U1297	600	5736,3
Реализация регионального проекта (программы) в целях выполнения задач федерального проекта «Успех каждого ребенка»	063	07	02	1A0E200000		1609,1
Обновление материально-технической базы для организации учебно-исследовательской, научно-практической, творческой деятельности, занятий физической культурой и спортом в образовательных организациях	063	07	02	1A0E250980		1609,1
Закупка товаров, работ и услуг для государственных (муниципальных) нужд	063	07	02	1A0E250980	200	1609,1
Реализация регионального проекта (программы) в целях выполнения задач федерального проекта «Цифровая образовательная среда»	063	07	02	1A0E400000	-	76,1
Обеспечение условий для функционирования центров цифровой образовательной среды в общеобразовательных и профессиональных образовательных организациях (в рамках достижения соответствующих результатов федерального проекта)	063	07	02	1A0E4U1330	-	76,1
Предоставление субсидий бюджетным, автономным учреждениям и иным некоммерческим организациям	063	07	02	1A0E4U1330	600	76,1
Дополнительное образование детей	063	07	03			27621,4
Муниципальная программа «Развитие образования Татищевского муниципального района Саратовской области»	063	07	03	1A00000000		380,1
Обеспечение персонализированного финансирования дополнительного образования детей	063	07	03	1A01300000		380,1
Реализация основного мероприятия	063	07	03	1A013M0000		380,1
Предоставление субсидий бюджетным, автономным учреждениям и иным некоммерческим организациям	063	07	03	1A013M0000	600	380,1
Муниципальная программа «Развитие физической культуры и спорта в Татищевском муниципальном районе Саратовской области»	063	07	03	1B00000000		6251,4
Обеспечение деятельности учреждений, подведомственных отделу физической культуры, спорта и туризма администрации Татищевского муниципального района Саратовской области	063	07	03	1B00300000		6251,4
Расходы на выполнение муниципальных заданий бюджетными и автономными учреждениями	063	07	03	1B00310070		4999,7
Предоставление субсидий бюджетным, автономным учреждениям и иным некоммерческим организациям	063	07	03	1B00310070	600	4999,7
Обеспечение сохранения достигнутых показателей повышения оплаты труда отдельных категорий работников бюджетной сферы	063	07	03	1B00372500	-	695,0
Предоставление субсидий бюджетным, автономным учреждениям и иным некоммерческим организациям	063	07	03	1B00372500	600	695,0
Обеспечение надлежащего осуществления полномочий по решению вопросов местного значения	063	07	03	1B00379200		520,1
Предоставление субсидий бюджетным, автономным учреждениям и иным некоммерческим организациям	063	07	03	1B00379200	600	520,1
Обеспечение сохранения достигнутых показателей повышения оплаты труда отдельных категорий работников бюджетной сферы (в части повышения оплаты труда отдельным категориям работников бюджетной сферы с 1 сентября 2022 года) за счет средств местного бюджета	063	07	03	1B003S2500	-	36,6
Предоставление субсидий бюджетным, автономным учреждениям и иным некоммерческим организациям	063	07	03	1B003S2500	600	36,6
Обеспечение сохранения достигнутых показателей повышения оплаты труда отдельных категорий работников бюджетной сферы (в части повышения оплаты труда отдельным категориям работников бюджетной сферы с 1 сентября 2022 года) за счет средств местного бюджета	063	07	03	1B003S252Д	-	
Предоставление субсидий бюджетным, автономным учреждениям и иным некоммерческим организациям	063	07	03	1B003S252Д	600	
Муниципальная программа «Развитие культуры и молодежной политики Татищевского муниципального района Саратовской области»	063	07	03	1K00000000		20989,9
Оказание муниципальных услуг населению учреждениями дополнительного образования в сфере культуры	063	07	03	1K00300000		19949,9
Расходы на выполнение муниципальных заданий бюджетными и автономными учреждениями	063	07	03	1K00310070		12798,7
Предоставление субсидий бюджетным, автономным учреждениям и иным некоммерческим организациям	063	07	03	1K00310070	600	12798,7
Сохранение достигнутых показателей повышения оплаты труда отдельным категориям работников бюджетной сферы	063	07	03	1K00372500		4153,3
Предоставление субсидий бюджетным, автономным учреждениям и иным некоммерческим организациям	063	07	03	1K00372500	600	4153,3
Обеспечение надлежащего осуществления полномочий по решению вопросов местного значения	063	07	03	1K00379200		2779,3
Предоставление субсидий бюджетным, автономным учреждениям и иным некоммерческим организациям	063	07	03	1K00379200	600	2779,3
Сохранение достигнутых показателей повышения оплаты труда отдельным категориям работников бюджетной сферы за счет средств местного бюджета	063	07	03	1K003S2500		218,6
Предоставление субсидий бюджетным, автономным учреждениям и иным некоммерческим организациям	063	07	03	1K003S2500	600	218,6
Укрепление материально-технической базы муниципальных учреждений подведомственных управлению культуры и общественных отношений	063	07	03	1K00500000		1040,0
Оснащение и укрепление материально-технической базы образовательных организаций	063	07	03	1K00579Г40	-	520,0
Предоставление субсидий бюджетным, автономным учреждениям и иным некоммерческим организациям	063	07	03	1K00579Г40	600	520,0
Оснащение и укрепление материально-технической базы образовательных организаций за счет средств местного бюджета	063	07	03	1K005S9Г40	-	520,0
Предоставление субсидий бюджетным, автономным учреждениям и иным некоммерческим организациям	063	07	03	1K005S9Г40	600	520,0
Другие вопросы в области образования	063	07	09			11574,4
Муниципальная программа «Развитие образования Татищевского муниципального района Саратовской области»	063	07	09	1A00000000		9500,2
Развитие системы общего образования	063					

Предоставление субсидий бюджетным, автономным учреждениям и иным некоммерческим организациям	063	07	09	1A00679200	600	246,0
Реализация регионального проекта (программы) в целях выполнения задач федерального проекта «Патриотическое воспитание граждан»	063	07	09	1A0E000000	-	3576,4
Проведение мероприятий по обеспечению деятельности советников директора по воспитанию и взаимодействию с детскими общественными объединениями в общеобразовательных организациях	063	07	09	1A0EB51790	-	3576,4
Предоставление субсидий бюджетным, автономным учреждениям и иным некоммерческим организациям	063	07	09	1A0EB51790	600	3576,4
Муниципальная программа «Профилактика правонарушений, терроризма, экстремизма и противодействие незаконному обороту наркотических средств на территории Татищевского муниципального района Саратовской области»	063	07	09	1B00000000	-	78,8
Подпрограмма «Профилактика правонарушений и усиление борьбы с преступностью на территории Татищевского муниципального района Саратовской области»	063	07	09	1B10000000	-	78,8
Профилактика правонарушений несовершеннолетних и молодежи	063	07	09	1B10300000	-	78,8
Реализация основного мероприятия	063	07	09	1B103M0000	-	78,8
Закупка товаров, работ и услуг для государственных (муниципальных) нужд	063	07	09	1B103M0000	200	78,8
Обеспечение деятельности учреждений (оказание муниципальных услуг, выполнение работ)	063	07	09	2300000000	-	1995,4
Расходы на обеспечение деятельности муниципальных казенных учреждений	063	07	09	2300010060	-	1265,1
Расходы на выплату персоналу в целях обеспечения выполнения функций государственными (муниципальными) органами, казенными учреждениями, органами управления государственными внебюджетными фондами	063	07	09	2300010060	100	1260,5
Закупка товаров, работ и услуг для государственных (муниципальных) нужд	063	07	09	2300010060	200	4,6
Погашение кредиторской задолженности прошлых лет за исключением обеспечения деятельности органов местного самоуправления (иных органов местного самоуправления)	063	07	09	2300010750	-	577,0
Расходы на выплату персоналу в целях обеспечения выполнения функций государственными (муниципальными) органами, казенными учреждениями, органами управления государственными внебюджетными фондами	063	07	09	2300010750	100	577,0
Обеспечение надлежащего осуществления полномочий по решению вопросов местного значения	063	07	09	2300079200	-	153,3
Расходы на выплату персоналу в целях обеспечения выполнения функций государственными (муниципальными) органами, казенными учреждениями, органами управления государственными внебюджетными фондами	063	07	09	2300079200	100	153,3
Культура и кинематография	063	08				82852,8
Культура	063	08	01			69103,8
Муниципальная программа «Профилактика правонарушений, терроризма, экстремизма и противодействие незаконному обороту наркотических средств на территории Татищевского муниципального района Саратовской области»	063	08	01	1B00000000	-	150,0
Подпрограмма «Профилактика терроризма и экстремизма на территории Татищевского муниципального района Саратовской области»	063	08	01	1B20000000	-	150,0
Профилактика экстремистских проявлений среди населения района	063	08	01	1B20300000	-	150,0
Реализация основного мероприятия	063	08	01	1B203M0000	-	150,0
Предоставление субсидий бюджетным, автономным учреждениям и иным некоммерческим организациям	063	08	01	1B203M0000	600	150,0
Муниципальная программа «Развитие культуры и молодежной политики Татищевского муниципального района Саратовской области»	063	08	01	1K00000000	-	68953,8
Оказание муниципальных услуг населению библиотеками	063	08	01	1K00100000	-	14301,9
Расходы на выполнение муниципальных заданий бюджетными и автономными учреждениями	063	08	01	1K00110070	-	7181,3
Предоставление субсидий бюджетным, автономным учреждениям и иным некоммерческим организациям	063	08	01	1K00110070	600	7181,3
Сохранение достигнутых показателей повышения оплаты труда отдельным категориям работников бюджетной сферы	063	08	01	1K00172500	-	5683,5
Предоставление субсидий бюджетным, автономным учреждениям и иным некоммерческим организациям	063	08	01	1K00172500	600	5683,5
Обеспечение надлежащего осуществления полномочий по решению вопросов местного значения	063	08	01	1K00179200	-	1138,0
Предоставление субсидий бюджетным, автономным учреждениям и иным некоммерческим организациям	063	08	01	1K00179200	600	1138,0
Обеспечение сохранения достигнутых показателей повышения оплаты труда отдельных категорий работников бюджетной сферы за счет средств местного бюджета	063	08	01	1K001S2500	-	299,1
Предоставление субсидий бюджетным, автономным учреждениям и иным некоммерческим организациям	063	08	01	1K001S2500	600	299,1
Комплектование фондов библиотек муниципального района	063	08	01	1K00220000	-	913,0
Государственная поддержка отрасли культуры (комплектование книжных фондов муниципальных общедоступных библиотек)	063	08	01	1K00251919	-	176,0
Предоставление субсидий бюджетным, автономным учреждениям и иным некоммерческим организациям	063	08	01	1K00251919	600	176,0
Реализация основного мероприятия	063	08	01	1K002M0000	-	737,0
Предоставление субсидий бюджетным, автономным учреждениям и иным некоммерческим организациям	063	08	01	1K002M0000	600	737,0
Оказание муниципальных услуг населению культурно - досуговыми учреждениями района	063	08	01	1K00400000	-	43317,0
Расходы на выполнение муниципальных заданий бюджетными и автономными учреждениями	063	08	01	1K00410070	-	19558,1
Предоставление субсидий бюджетным, автономным учреждениям и иным некоммерческим организациям	063	08	01	1K00410070	600	19558,1
Погашение кредиторской задолженности прошлых лет за исключением обеспечения деятельности органов местного самоуправления (иных органов местного самоуправления)	063	08	01	1K00410750	-	1000,0
Предоставление субсидий бюджетным, автономным учреждениям и иным некоммерческим организациям	063	08	01	1K00410750	600	1000,0
Сохранение достигнутых показателей повышения оплаты труда отдельным категориям работников бюджетной сферы	063	08	01	1K00472500	-	19031,5
Предоставление субсидий бюджетным, автономным учреждениям и иным некоммерческим организациям	063	08	01	1K00472500	600	19031,5
Обеспечение надлежащего осуществления полномочий по решению вопросов местного значения	063	08	01	1K00479200	-	2725,7
Предоставление субсидий бюджетным, автономным учреждениям и иным некоммерческим организациям	063	08	01	1K00479200	600	2725,7
Обеспечение сохранения достигнутых показателей повышения оплаты труда отдельным категориям работников бюджетной сферы за счет средств местного бюджета	063	08	01	1K004S2500	-	1001,7
Предоставление субсидий бюджетным, автономным учреждениям и иным некоммерческим организациям	063	08	01	1K004S2500	600	1001,7
Укрепление материально-технической базы муниципальных учреждений подведомственных управлению культуры и общественных отношений	063	08	01	1K00500000	-	4476,0
Иные межбюджетные трансферты за счет средств, выделяемых из резервного фонда Правительства Саратовской области, на укрепление материально-технической базы муниципальных учреждений культуры	063	08	01	1K00579999	-	100,0
Предоставление субсидий бюджетным, автономным учреждениям и иным некоммерческим организациям	063	08	01	1K00579999	600	100,0
Реализация основного мероприятия	063	08	01	1K005M0000	-	4376,0
Предоставление субсидий бюджетным, автономным учреждениям и иным некоммерческим организациям	063	08	01	1K005M0000	600	4376,0
Организация и проведение акций, фестивалей, конкурсов, культурно - досуговых, массовых мероприятий	063	08	01	1K00600000	-	4542,4
Реализация основного мероприятия	063	08	01	1K006M0000	-	4542,4
Закупка товаров, работ и услуг для государственных (муниципальных) нужд	063	08	01	1K006M0000	200	64,0
Предоставление субсидий бюджетным, автономным учреждениям и иным некоммерческим организациям	063	08	01	1K006M0000	600	4478,4
Текущий ремонт филиала МАУК «Межпоселенческая централизованная клубная система Карамышский сельский клуб»	063	08	01	1K02000000	-	1301,5
Проведение капитального и текущего ремонтов, техническое оснащение муниципальных учреждений культурно - досугового типа	063	08	01	1K02074020	-	1000,0
Закупка товаров, работ и услуг для государственных (муниципальных) нужд	063	08	01	1K02074020	200	1000,0
Реализация основного мероприятия	063	08	01	1K020M0000	-	301,5
Закупка товаров, работ и услуг для государственных (муниципальных) нужд	063	08	01	1K020M0000	200	301,5
102,0Реализация регионального проекта (программы) в целях выполнения задач федерального проекта «Творческие люди»	063	08	01	1K0A200000	-	102,0
Государственная поддержка лучших сельских учреждений культуры	063	08	01	1K0A255192	-	102,0
Предоставление субсидий бюджетным, автономным учреждениям и иным некоммерческим организациям	063	08	01	1K0A255192	600	102,0
Другие вопросы в области культуры, кинематографии	063	08	04		-	13749,0
Муниципальная программа «Развитие культуры и молодежной политики Татищевского муниципального района Саратовской области»	063	08	04	1K00000000	-	13749,0
Оказание услуг по административно-хозяйственному обслуживанию учреждений культуры	063	08	04	1K01100000	-	13749,0
Расходы на обеспечение деятельности муниципальных казенных учреждений	063	08	04	1K01110060	-	8546,2
Расходы на выплату персоналу в целях обеспечения выполнения функций государственными (муниципальными) органами, казенными учреждениями, органами управления государственными внебюджетными фондами	063	08	04	1K01110060	100	8541,5
Закупка товаров, работ и услуг для государственных (муниципальных) нужд	063	08	04	1K01110060	200	3,8
Иные бюджетные ассигнования	063	08	04	1K01110060	800	0,9
Погашение кредиторской задолженности прошлых лет за исключением обеспечения деятельности органов местного самоуправления (иных органов местного самоуправления)	063	08	04	1K01110750	-	4258,1
Расходы на выплату персоналу в целях обеспечения выполнения функций государственными (муниципальными) органами, казенными учреждениями, органами управления государственными внебюджетными фондами	063	08	04	1K01110750	100	4258,1
Обеспечение надлежащего осуществления полномочий по решению вопросов местного значения	063	08	04	1K01179200	-	944,7
Расходы на выплату персоналу в целях обеспечения выполнения функций государственными (муниципальными) органами, казенными учреждениями, органами управления государственными внебюджетными фондами	063	08	04	1K01179200	100	944,7
Социальная политика	063	10				3427,7
Пенсионное обеспечение	063	10	01			1340,7
Доплаты к пенсиям, дополнительное пенсионное обеспечение	063	10	01	7300000000	-	1340,7
Доплаты к пенсиям муниципальных служащих	063	10	01	7300010460	-	1340,7

Социальное обеспечение и иные выплаты населению	063	10	01	7300010460	300	1340,7
Социальное обеспечение населения	063	10	03			787,7
Социальная помощь	063	10	03	7400000000	-	727,7
Оказание других видов социальной помощи	063	10	03	7410000000	-	727,7
Доплаты к пенсиям почетным гражданам Татищевского района	063	10	03	7410010090	-	469,5
Социальное обеспечение и иные выплаты населению	063	10	03	7410010090	300	469,5
Ежемесячная денежная выплата на оплату жилого помещения, отопления (топлива), электроэнергии отдельным категориям граждан	063	10	03	7410010110	-	253,2
Социальное обеспечение и иные выплаты населению	063	10	03	7410010110	300	253,2
Единовременная денежная премия Почетному гражданину Татищевского района	063	10	03	7410010730	-	5,0
Социальное обеспечение и иные выплаты населению	063	10	03	7410010730	300	5,0
Расходы по исполнению отдельных обязательств	063	10	03	7500000000	-	60,0
Исполнение судебных решений, не связанных с погашением кредиторской задолженности	063	10	03	7510000000	-	60,0
Расходы по исполнительным листам	063	10	03	7510010120	-	60,0
Социальное обеспечение и иные выплаты населению	063	10	03	7510010120	300	60,0
Охрана семьи и детства	063	10	04			1299,3
Муниципальная программа «Обеспечение жильем молодых семей в Татищевском муниципальном районе Саратовской области в рамках Государственной программы Российской Федерации «Обеспечение доступным и комфортным жильем и коммунальными услугами граждан Российской Федерации»	063	10	04	1200000000	-	1288,6
Обеспечение жильем молодых семей в Татищевском муниципальном районе Саратовской области	063	10	04	1200100000	-	1288,6
Реализация мероприятий по обеспечению жильем молодых семей	063	10	04	12001L4970	-	1288,6
Социальное обеспечение и иные выплаты населению	063	10	04	12001L4970	300	1288,6
Осуществление переданных полномочий Российской Федерации, субъекта Российской Федерации	063	10	04	9600000000	-	10,7
Осуществление переданных полномочий за счет субвенций, субсидий и межбюджетных трансфертов из областного бюджета	063	10	04	9610000000	-	10,7
Осуществление деятельности по опеке и попечительству в отношении несовершеннолетних граждан в части расходов на обеспечение деятельности по сохранению, содержанию и ремонту пустующих жилых помещений, закрепленных за детьми-сиротами и детьми оставшимися без попечения родителей	063	10	04	9610077100	-	10,7
Закупка товаров, работ и услуг для государственных (муниципальных) нужд	063	10	04	9610077100	200	10,7
Физическая культура и спорт	063	11				42752,7
Физическая культура	063	11	01			42153,0
Муниципальная программа «Повышение энергоэффективности и энергосбережения в Татищевском муниципальном районе Саратовской области на 2018-2027 годы»	063	11	01	0100000000	-	581,6
Выполнение работ направленных на энергосбережение и повышение энергетической эффективности, использования энергетических ресурсов системы электроснабжения в МАУ «Татищевский физкультурно-оздоровительный спортивный центр «Новый Импульс»	063	11	01	0100800000	-	581,6
Реализация основного мероприятия	063	11	01	01008M0000	-	581,6
Предоставление субсидий бюджетным, автономным учреждениям и иным некоммерческим организациям	063	11	01	01008M0000	600	581,6
Муниципальная программа «Развитие физической культуры и спорта в Татищевском муниципальном районе Саратовской области»	063	11	01	1B00000000	-	41571,4
Организация и проведение физкультурных и спортивно-массовых мероприятий	063	11	01	1B00200000	-	1548,6
Реализация основного мероприятия	063	11	01	1B002M0000	-	1548,6
Расходы на выплату персоналу в целях обеспечения выполнения функций государственными (муниципальными) органами, казенными учреждениями, органами управления государственными внебюджетными фондами	063	11	01	1B002M0000	100	123,0
Закупка товаров, работ и услуг для государственных (муниципальных) нужд	063	11	01	1B002M0000	200	1425,6
Обеспечение деятельности учреждений, подведомственных отделу физической культуры, спорта и туризма администрации Татищевского муниципального района Саратовской области	063	11	01	1B00300000	-	28250,8
Расходы на выполнение муниципальных заданий бюджетными и автономными учреждениями	063	11	01	1B00310070	-	24204,2
Предоставление субсидий бюджетным, автономным учреждениям и иным некоммерческим организациям	063	11	01	1B00310070	600	24204,2
Погашение кредиторской задолженности прошлых лет за исключением обеспечения деятельности органов местного самоуправления (иных органов местного самоуправления)	063	11	01	1B00310750	-	410,0
Предоставление субсидий бюджетным, автономным учреждениям и иным некоммерческим организациям	063	11	01	1B00310750	600	410,0
Обеспечение надлежащего осуществления полномочий по решению вопросов местного значения	063	11	01	1B00379200	-	3636,6
Предоставление субсидий бюджетным, автономным учреждениям и иным некоммерческим организациям	063	11	01	1B00379200	600	3636,6
Благоустройство территории объектов физической культуры и спорта	063	11	01	1B00800000	-	11772,0
Реализация основного мероприятия	063	11	01	1B008M0000	-	11772,0
Закупка товаров, работ и услуг для государственных (муниципальных) нужд	063	11	01	1B008M0000	200	99,8
Предоставление субсидий бюджетным, автономным учреждениям и иным некоммерческим организациям	063	11	01	1B008M0000	600	11672,2
Массовый спорт	063	11	02	-	-	599,7
Муниципальная программа «Развитие физической культуры и спорта в Татищевском муниципальном районе Саратовской области»	063	11	02	1B00000000	-	599,7
Оснащение объектов спортивной инфраструктуры спортивно-технологическим оборудованием (создание малых спортивных площадок, монтируемых на открытых площадках, на которых возможно проводить тестирование населения в соответствии со Всероссийским физкультурно-спортивным комплексом «Готов к труду и обороне» (ГТО)	063	11	02	1B00900000	-	599,7
Реализация основного мероприятия	063	11	02	1B009M0000	-	599,7
Предоставление субсидий бюджетным, автономным учреждениям и иным некоммерческим организациям	063	11	02	1B009M0000	600	599,7
Средства массовой информации	063	12				2784,0
Периодическая печать и издательства	063	12	02			2784,0
Обеспечение деятельности учреждений (оказание муниципальных услуг, выполнение работ)	063	12	02	2300000000	-	2784,0
Расходы на обеспечение деятельности муниципальных казенных учреждений	063	12	02	2300010060	-	1045,9
Расходы на выплату персоналу в целях обеспечения выполнения функций государственными (муниципальными) органами, казенными учреждениями, органами управления государственными внебюджетными фондами	063	12	02	2300010060	100	602,6
Закупка товаров, работ и услуг для государственных (муниципальных) нужд	063	12	02	2300010060	200	443,3
Погашение кредиторской задолженности прошлых лет за исключением обеспечения деятельности органов местного самоуправления (иных органов местного самоуправления)	063	12	02	2300010750	-	436,6
Расходы на выплату персоналу в целях обеспечения выполнения функций государственными (муниципальными) органами, казенными учреждениями, органами управления государственными внебюджетными фондами	063	12	02	2300010750	100	436,6
Размещение социально значимой информации в печатных средствах массовой информации, учрежденных органами местного самоуправления	063	12	02	2300078600	-	1084,9
Закупка товаров, работ и услуг для государственных (муниципальных) нужд	063	12	02	2300078600	200	1084,9
Обеспечение надлежащего осуществления полномочий по решению вопросов местного значения	063	12	02	2300079200	-	116,6
Расходы на выплату персоналу в целях обеспечения выполнения функций государственными (муниципальными) органами, казенными учреждениями, органами управления государственными внебюджетными фондами	063	12	02	2300079200	100	116,6
Иной межбюджетный трансферт за счет средств, выделяемых из резервного фонда Правительства Саратовской области, на укрепление материально-технической базы муниципальных организаций, осуществляющих производство и выпуск средств массовой информации	063	12	02	2300079999	-	100,0
Закупка товаров, работ и услуг для государственных (муниципальных) нужд	063	12	02	2300079999	200	100,0
Обслуживание государственного и муниципального долга	063	13				3321,3
Обслуживание внутреннего государственного и муниципального долга	063	13	01			3321,3
Обслуживание долговых обязательств	063	13	01			

Иные межбюджетные трансферты, передаваемые местным бюджетам поселений из бюджета муниципального района за достижение показателей деятельности.	063	14	03	9610079330		598,6
Межбюджетные трансферты	063	14	03	9610079330	500	598,6
Управление - централизованная бухгалтерия администрации Татищевского муниципального района	064					19620,9
Общегосударственные вопросы	064	01				8917,8
Другие общегосударственные вопросы	064	01	13			8917,8
Выполнение функций органами местного самоуправления	064	01	13	2100000000		5281,1
Обеспечение деятельности исполнительно-распорядительного органа муниципального образования (местной администрации)	064	01	13	2170000000		5281,1
Расходы на обеспечение функций центрального аппарата	064	01	13	2170010020		4748,9
Расходы на выплату персоналу в целях обеспечения выполнения функций государственными (муниципальными) органами, казенными учреждениями, органами управления государственными внебюджетными фондами	064	01	13	2170010020	100	4748,9
Обеспечение надлежащего осуществления полномочий по решению вопросов местного значения	064	01	13	2170079200		532,2
Расходы на выплату персоналу в целях обеспечения выполнения функций государственными (муниципальными) органами, казенными учреждениями, органами управления государственными внебюджетными фондами	064	01	13	2170079200	100	532,2
Обеспечение деятельности учреждений (оказание муниципальных услуг, выполнение работ)	064	01	13	2300000000		1783,5
Расходы на обеспечение деятельности муниципальных казенных учреждений	064	01	13	2300010060		1064,6
Расходы на выплату персоналу в целях обеспечения выполнения функций государственными (муниципальными) органами, казенными учреждениями, органами управления государственными внебюджетными фондами	064	01	13	2300010060	100	1064,1
Иные бюджетные ассигнования	064	01	13	2300010060	800	0,5
Осуществление части полномочий по решению вопросов местного значения поселений в соответствии с заключенными соглашениями	064	01	13	2300010260		230,2
Расходы на выплату персоналу в целях обеспечения выполнения функций государственными (муниципальными) органами, казенными учреждениями, органами управления государственными внебюджетными фондами	064	01	13	2300010260	100	230,2
Погашение кредиторской задолженности прошлых лет за исключением обеспечения деятельности органов местного самоуправления (иных органов местного самоуправления)	064	01	13	2300010750		452,6
Расходы на выплату персоналу в целях обеспечения выполнения функций государственными (муниципальными) органами, казенными учреждениями, органами управления государственными внебюджетными фондами	064	01	13	2300010750	100	452,6
Обеспечение надлежащего осуществления полномочий по решению вопросов местного значения	064	01	13	2300079200		36,1
Расходы на выплату персоналу в целях обеспечения выполнения функций государственными (муниципальными) органами, казенными учреждениями, органами управления государственными внебюджетными фондами	064	01	13	2300079200	100	36,1
Расходы по исполнению отдельных обязательств	064	01	13	7500000000	-	1459,2
Расходы на погашение кредиторской задолженности	064	01	13	7550000000	-	1459,2
Расходы на исполнение решений налогового органа	064	01	13	7550010620		1459,2
Расходы на выплату персоналу в целях обеспечения выполнения функций государственными (муниципальными) органами, казенными учреждениями, органами управления государственными внебюджетными фондами	064	01	13	7550010620	100	1459,2
Осуществление переданных полномочий Российской Федерации, субъекта Российской Федерации	064	01	13	9600000000		394,0
Осуществление переданных полномочий за счет субвенций, субсидий и межбюджетных трансфертов из областного бюджета	064	01	13	9610000000		394,0
Осуществление государственных полномочий по организации предоставления гражданам субсидий на оплату жилого помещения и коммунальных услуг	064	01	13	9610077500		394,0
Расходы на выплату персоналу в целях обеспечения выполнения функций государственными (муниципальными) органами, казенными учреждениями, органами управления государственными внебюджетными фондами	064	01	13	9610077500	100	345,7
Закупка товаров, работ и услуг для государственных (муниципальных) нужд	064	01	13	9610077500	200	48,3
Образование	064	07				4112,8
Другие вопросы в области образования	064	07	09			4112,8
Обеспечение деятельности учреждений (оказание муниципальных услуг, выполнение работ)	064	07	09	2300000000		3732,2
Расходы на обеспечение деятельности муниципальных казенных учреждений	064	07	09	2300010060		3154,4
Расходы на выплату персоналу в целях обеспечения выполнения функций государственными (муниципальными) органами, казенными учреждениями, органами управления государственными внебюджетными фондами	064	07	09	2300010060	100	1974,8
Закупка товаров, работ и услуг для государственных (муниципальных) нужд	064	07	09	2300010060	200	1179,6
Погашение кредиторской задолженности прошлых лет за исключением обеспечения деятельности органов местного самоуправления (иных органов местного самоуправления)	064	07	09	2300010750		530,5
Расходы на выплату персоналу в целях обеспечения выполнения функций государственными (муниципальными) органами, казенными учреждениями, органами управления государственными внебюджетными фондами	064	07	09	2300010750	100	530,5
Обеспечение надлежащего осуществления полномочий по решению вопросов местного значения	064	07	09	2300079200		47,3
Расходы на выплату персоналу в целях обеспечения выполнения функций государственными (муниципальными) органами, казенными учреждениями, органами управления государственными внебюджетными фондами	064	07	09	2300079200	100	47,3
Осуществление переданных полномочий Российской Федерации, субъекта Российской Федерации	064	07	09	9600000000		380,6
Осуществление переданных полномочий за счет субвенций, субсидий и межбюджетных трансфертов из областного бюджета	064	07	09	9610000000		380,6
Осуществление государственных полномочий по организации предоставления питания отдельным категориям обучающихся в муниципальных образовательных учреждениях, реализующих образовательные программы начального общего, основного общего и среднего общего образования, и частичному финансированию расходов на присмотр и уход за детьми дошкольного возраста в муниципальных образовательных организациях, реализующих основную общеобразовательную программу дошкольного образования	064	07	09	9610077300		232,8
Расходы на выплату персоналу в целях обеспечения выполнения функций государственными (муниципальными) органами, казенными учреждениями, органами управления государственными внебюджетными фондами	064	07	09	9610077300	100	212,7
Закупка товаров, работ и услуг для государственных (муниципальных) нужд	064	07	09	9610077300	200	20,1
Осуществление государственных полномочий по организации предоставления компенсации родительской платы за присмотр и уход за детьми в образовательных организациях, реализующих основную общеобразовательную программу дошкольного образования	064	07	09	9610077800		147,8
Расходы на выплату персоналу в целях обеспечения выполнения функций государственными (муниципальными) органами, казенными учреждениями, органами управления государственными внебюджетными фондами	064	07	09	9610077800	100	121,6
Закупка товаров, работ и услуг для государственных (муниципальных) нужд	064	07	09	9610077800	200	26,2
Культура и кинематография	064	08				1023,4
Другие вопросы в области культуры, кинематографии	064	08	04			1023,4
Обеспечение деятельности учреждений (оказание муниципальных услуг, выполнение работ)	064	08	04	2300000000		1023,4
Расходы на обеспечение деятельности муниципальных казенных учреждений	064	08	04	2300010060		794,3
Расходы на выплату персоналу в целях обеспечения выполнения функций государственными (муниципальными) органами, казенными учреждениями, органами управления государственными внебюджетными фондами	064	08	04	2300010060	100	794,3
Погашение кредиторской задолженности прошлых лет за исключением обеспечения деятельности органов местного самоуправления (иных органов местного самоуправления)	064	08	04	2300010750		207,7
Расходы на выплату персоналу в целях обеспечения выполнения функций государственными (муниципальными) органами, казенными учреждениями, органами управления государственными внебюджетными фондами	064	08	04	2300010750	100	207,7
Обеспечение надлежащего осуществления полномочий по решению вопросов местного значения	064	08	04	2300079200		21,4
Расходы на выплату персоналу в целях обеспечения выполнения функций государственными (муниципальными) органами, казенными учреждениями, органами управления государственными внебюджетными фондами	064	08	04	2300079200	100	21,4
Социальная политика	064	10				5566,9
Социальное обеспечение населения	064	10	03			218,5
Осуществление переданных полномочий Российской Федерации, субъекта Российской Федерации	064	10	03	9600000000		218,5
Осуществление переданных полномочий за счет субвенций, субсидий и межбюджетных трансфертов из областного бюджета	064	10	03	9610000000		218,5

Осуществление органами местного самоуправления государственных полномочий по предоставлению гражданам субсидий на оплату жилого помещения и коммунальных услуг	064	10	03	9610077110		218,5
Социальное обеспечение и иные выплаты населению	064	10	03	9610077110	300	218,5
Охрана семьи и детства	064	10	04			5348,4
Муниципальная программа «Развитие образования Татищевского муниципального района Саратовской области»	064	10	04	1A00000000		5348,4
Развитие системы дошкольного образования	064	10	04	1A00100000		5181,6
Компенсация родительской платы за присмотр и уход за детьми в образовательных организациях, реализующих основную общеобразовательную программу дошкольного образования	064	10	04	1A00177900		5181,6
Социальное обеспечение и иные выплаты населению	064	10	04	1A00177900	300	5181,6
Развитие системы общего образования	064	10	04	1A00200000		166,8
Денежная компенсация родителям (законным представителям) в случае замены бесплатного двухразового питания обучающихся с ограниченными возможностями здоровья	064	10	04	1A00240300		65,0
Социальное обеспечение и иные выплаты населению	064	10	04	1A00240300	300	65,0
Компенсация стоимости горячего питания родителям (законным представителям) обучающихся по образовательным программам начального общего образования на дому детей-инвалидов и детей, нуждающихся в длительном лечении, которые по состоянию здоровья временно или постоянно не могут посещать образовательные организации	064	10	04	1A00277160		101,8
Социальное обеспечение и иные выплаты населению	064	10	04	1A00277160	300	101,8
Контрольно-счетный орган Татищевского муниципального района Саратовской области	065					1162,8
Общегосударственные вопросы	065	01				1162,8
Обеспечение деятельности финансовых, налоговых и таможенных органов и органов финансового (финансово-бюджетного) надзора	065	01	06			1162,8
Выполнение функций органами местного самоуправления	065	01	06	2100000000		903,4
Обеспечение деятельности иных органов местного самоуправления	065	01	06	2180000000		903,4
Расходы на обеспечение деятельности руководителя контрольно-счетного органа муниципального образования и его заместителей	065	01	06	2180010050		810,9
Расходы на выплату персоналу в целях обеспечения выполнения функций государственными (муниципальными) органами, казенными учреждениями, органами управления государственными внебюджетными фондами	065	01	06	2180010050	100	810,9
Обеспечение надлежащего осуществления полномочий по решению вопросов местного значения	065	01	06	2180079200		92,5
Расходы на выплату персоналу в целях обеспечения выполнения функций государственными (муниципальными) органами, казенными учреждениями, органами управления государственными внебюджетными фондами	065	01	06	2180079200	100	92,5
Расходы по исполнению отдельных обязательств	065	01	06	7500000000	-	259,4
Расходы на погашение кредиторской задолженности	065	01	06	7550000000	-	259,4
Расходы на исполнение решений налогового органа	065	01	06	7550010620		259,4
Расходы на выплату персоналу в целях обеспечения выполнения функций государственными (муниципальными) органами, казенными учреждениями, органами управления государственными внебюджетными фондами	065	01	06	7550010620	100	259,4
Всего						1047304,5

**Приложение № 3
к решению муниципального Собрания
Татищевского муниципального района
Саратовской области
от 21.05.2024 № 9/40**

Расходы муниципального бюджета Татищевского муниципального района Саратовской области за 2023 год по разделам и подразделам классификации расходов бюджета

Наименование	Раздел	Подраздел	Сумма тыс.руб.
1	2	3	4
Общегосударственные вопросы	01		112020,3
Функционирование высшего должностного лица субъекта Российской Федерации и муниципального образования	01	02	4945,7
Функционирование Правительства Российской Федерации, высших исполнительных органов государственной власти субъектов Российской Федерации, местных администраций	01	04	83453,8
Судебная система	01	05	2,8
Обеспечение деятельности финансовых, налоговых и таможенных органов и органов финансового (финансово-бюджетного) надзора	01	06	7072,7
Другие общегосударственные вопросы	01	13	16545,3
Национальная безопасность и правоохранительная деятельность	03		3350,4
Защита населения и территории от чрезвычайных ситуаций природного и техногенного характера, пожарная безопасность	03	10	3350,4
Национальная экономика	04		121797,7
Сельское хозяйство и рыболовство	04	05	36,9
Водное хозяйство	04	06	34,8
Дорожное хозяйство (дорожные фонды)	04	09	106550,9
Другие вопросы в области национальной экономики	04	12	15175,1
Жилищно-коммунальное хозяйство	05		30,0
Жилищное хозяйство	05	01	30,0
Образование	07		648382,7
Дошкольное образование	07	01	63542,4
Общее образование	07	02	541531,7
Дополнительное образование детей	07	03	27621,4
Другие вопросы в области образования	07	09	15687,2
Культура и кинематография	08		83876,2
Культура	08	01	69103,8
Другие вопросы в области культуры, кинематографии	08	04	14772,4
Социальная политика	10		8994,6
Пенсионное обеспечение	10	01	1340,7
Социальное обеспечение населения	10	03	1006,2
Охрана семьи и детства	10	04	6647,7
Физическая культура и спорт	11		42752,7
Физическая культура	11	01	42153,0
Массовый спорт	11	02	599,7
Средства массовой информации	12		2784,0
Периодическая печать и издательства	12	02	2784,0
Обслуживание государственного и муниципального долга	13		3432,4
Обслуживание внутреннего государственного и муниципального долга	13	01	3432,4
Межбюджетные трансферты общего характера бюджетам субъектов Российской Федерации и муниципальных образований	14		19883,5
Дотации на выравнивание бюджетной обеспеченности субъектов Российской Федерации и муниципальных образований	14	01	2309,9
Прочие межбюджетные трансферты общего характера	14	03	17573,6
Всего			1047304,5

**Приложение № 4
к решению муниципального Собрания
Татищевского муниципального района
Саратовской области
от 21.05.2024 № 9/40**

**Источники финансирования дефицита
муниципального бюджета Татищевского муниципального района
Саратовской области за 2023 год по кодам классификации источников финансирования дефицита муниципального бюджета**

(тыс. рублей)

Код бюджетной классификации	Наименование	Сумма
1	2	3
000 01 00 00 00 0000 000	Источники внутреннего финансирования дефицитов бюджетов	8062,0
062 01 02 00 00 00 0000 000	Кредиты кредитных организаций в валюте Российской Федерации	37000,0
062 01 02 00 00 00 0000 700	Получение кредитов от кредитных организаций в валюте Российской Федерации	77454,0
062 01 02 00 00 00 0000 800	Погашение кредитов, предоставленных кредитными организациями в валюте Российской Федерации	-40454,0
062 01 03 00 00 00 0000 000	Бюджетные кредиты от других бюджетов бюджетной системы Российской Федерации	-21500,0
062 01 03 01 00 00 0000 700	Получение бюджетных кредитов от других бюджетов бюджетной системы Российской Федерации в валюте Российской Федерации	25500,0
062 01 03 01 00 00 0000 800	Погашение бюджетных кредитов, полученных от других бюджетов бюджетной системы Российской Федерации в валюте Российской Федерации	-47000,0
000 01 05 00 00 00 0000 000	Изменение остатков средств на счетах по учету средств бюджетов	-7438,0
000 01 05 00 00 00 0000 500	Увеличение остатков средств бюджетов	-1174859,5
000 01 05 00 00 00 0000 600	Уменьшение остатков средств бюджетов	1167421,5